



BUKU AGREGAT

KEPENDUDUKAN KOTA BIMA

TAHUN 2015 SEMESTER 1



PEMERINTAH KOTA BIMA
DINAS KEPENDUDUKAN DAN PENCATATAN SIPIL
Jl. Soekarno-Hatta No.02 Telp/Fax. (0374) 43990 Raba-Bima
www.dukcapil.bimakota.go.id

KATA PENGANTAR

Buku Data Agregat Kependudukan Kota Bima Tahun 2015 Semester I merupakan gambaran kondisi dan perkembangan kependudukan di Kota Bima hingga pada Semester I Tahun 2015. Sumber utama data yang digunakan dalam penyusunan Buku Data Agregat Kependudukan Kota Bima adalah data kependudukan hasil registrasi penduduk yang tersimpan dalam database operasional SIAK yang telah di konsolidasi.

Buku Data Agregat Kependudukan Kota Bima Tahun 2015 Semester I ini diharapkan dapat menjadi salah satu acuan dalam perumusan, penyusunan perencanaan dan strategi pembangunan di berbagai bidang agar tepat sasaran sesuai dengan kondisi penduduk, serta evaluasi kebijakan pembangunan yang berwawasan kependudukan, sehingga benar-benar dapat meningkatkan kesejahteraan penduduk Kota Bima pada khususnya dan penduduk Indonesia secara keseluruhan pada umumnya.

Buku Data Agregat Kependudukan Kota Bima Tahun 2015 Semester I ini tentu terdapat berbagai kekurangan, oleh karenanya kritik dan saran yang membangun sangat diperlukan sebagai masukan dalam Buku Data Agregat perkembangan kependudukan tahun berikutnya.

Kota Bima, Juli 2015

**Kepala Dinas Kependudukan dan
Pencatatan Sipil Kota Bima**

MARIAMAH, SH

NIP. 19670311 199303 2 013

DAFTAR ISI

HALAMAN JUDUL	i
KATA PENGANTAR	ii
DAFTAR ISI	iii
DAFTAR GRAFIK	vii
1. BIDANG KEPENDUDUKAN	1
1.1. Penduduk Kota Bima Berdasarkan Kecamatan dan Jenis Kelamin	1
1.1. a. Penduduk Kec. Rasanae Barat Berdasarkan Kelurahan dan Jenis Kelamin	1
1.1. b. Penduduk Kec. Rasanae Timur Berdasarkan Kelurahan dan Jenis Kelamin	2
1.1. c. Penduduk Kecamatan Asakota Berdasarkan Kelurahan dan Jenis Kelamin	3
1.1. d. Penduduk Kecamatan Raba Berdasarkan Kelurahan dan Jenis Kelamin	3
1.1. e. Penduduk Kecamatan Mpunda Berdasarkan Kelurahan dan Jenis Kelamin	4
1.2. Rasio Jenis Kelamin (Sex Rasio) Penduduk Kota Bima Berdasarkan Kecamatan dan Kelurahan	6
1.2.a. Rasio Jenis Kelamin (Sex Rasio) Penduduk Kecamatan Rasanae Barat Berdasarkan Kelurahan dan Jenis Kelamin	6
1.2.b. Rasio Jenis Kelamin (Sex Rasio) Penduduk Kecamatan Rasanae Timur Berdasarkan Kelurahan dan Jenis Kelamin	6
1.2.c. Rasio Jenis Kelamin (Sex Rasio) Penduduk Kecamatan Asakota Berdasarkan Kelurahan dan Jenis Kelamin	6
1.2.d. Rasio Jenis Kelamin (Sex Rasio) Penduduk Kecamatan Raba Berdasarkan Kelurahan dan Jenis Kelamin	7
1.2.e. Rasio Jenis Kelamin (Sex Rasio) Penduduk Kecamatan Mpunda Berdasarkan Kelurahan dan Jenis Kelamin	7
1.3. Penduduk Kota Bima Berdasarkan Kelompok Umur	8
1.3. a. Penduduk Kecamatan Rasanae Barat Berdasarkan Kelompok Umur	9
1.3. b. Penduduk Kecamatan Rasanae Timur Berdasarkan Kelompok Umur	10
1.3. c. Penduduk Kecamatan Asakota Berdasarkan Kelompok Umur	11
1.3. d. Penduduk Kecamatan Raba Berdasarkan Kelompok Umur	12
1.3. e. Penduduk Kecamatan Mpunda Berdasarkan Kelompok Umur	13
1.4. Penduduk Kota Bima Berdasarkan Kelompok Umur 0 - 18 Tahun	14
1.4. a. Penduduk Kec. Rasanae Barat Berdasarkan Kelompok Umur 0 - 18 Tahun	14
1.4. b. Penduduk Kec. Rasanae Timur Berdasarkan Kelompok Umur 0 - 18 Tahun	15
1.4. c. Penduduk Kec. Asakota Berdasarkan Kelompok Umur 0 - 18 Tahun	16
1.4. d. Penduduk Kec. Raba Berdasarkan Kelompok Umur 0 - 18 Tahun	16

1.4. e.	Penduduk Kec. Mpunda Berdasarkan Kelompok Umur 0 - 18 Tahun	17
1.5.	Rasio Ketergantungan (Dependency Ratio) Kota Bima	19
1.5.a.	Rasio Ketergantungan (Dependency Ratio) Kecamatan Rasanae Barat	19
1.5.b.	Rasio Ketergantungan (Dependency Ratio) Kecamatan Rasanae Timur	19
1.5.c.	Rasio Ketergantungan (Dependency Ratio) Kecamatan Asakota	19
1.5.d.	Rasio Ketergantungan (Dependency Ratio) Kecamatan Raba.....	19
1.5.e.	Rasio Ketergantungan (Dependency Ratio) Kecamatan Mpunda	19
1.6.	Penduduk Kota Bima Berdasarkan Umur Potensial Wajib KTP (16 -17 Tahun).....	20
1.6.a.	Penduduk Kec. Rasanae Barat Berdasarkan Umur Potensial Wajib KTP (16 -17 Tahun)	20
1.6.b.	Penduduk Kec. Rasanae Timur Berdasarkan Umur Potensial Wajib KTP (16 -17 Tahun)	21
1.6.c.	Penduduk Kec. Asakota Berdasarkan Umur Potensial Wajib KTP (16 -17 Tahun)	22
1.6.d.	Penduduk Kec. Raba Berdasarkan Umur Potensial Wajib KTP (16 -17 Tahun)	22
1.6.e.	Penduduk Kec. Mpunda Berdasarkan Umur Potensial Wajib KTP (16 -17 Tahun)	23
1.7.	Penduduk Kota Bima Berdasarkan Wajib KTP dan Kepemilikan KTP SIAK	24
1.8.	Jumlah Kepala Keluarga di Kota Bima Berdasarkan Jenis Kelamin dan Kecamatan.....	24
1.8.a.	Jumlah Kepala Keluarga Kecamatan Rasanae Barat Berdasarkan Jenis Kelamin dan Kelurahan	25
1.8.b.	Jumlah Kepala Keluarga Kecamatan Rasanae Timur Berdasarkan Jenis Kelamin dan Kelurahan.....	26
1.8.c.	Jumlah Kepala Keluarga Kecamatan Asakota Berdasarkan Jenis Kelamin dan Kelurahan.....	26
1.8.d.	Jumlah Kepala Keluarga Kecamatan Raba Berdasarkan Jenis Kelamin dan Kelurahan.....	27
1.8.e.	Jumlah Kepala Keluarga Kecamatan Mpunda Berdasarkan Jenis Kelamin dan Kelurahan.....	28
1.9.	Penduduk Kota Bima Berdasarkan Kepemilikan Kartu Keluarga (KK)	29
1.9.a.	Jumlah Kepemilikan Kartu Keluarga Kecamatan Rasanae Barat Berdasarkan kelurahan	29
1.9.b.	Jumlah Kepemilikan Kartu Keluarga Kecamatan Rasanae Timur Berdasarkan kelurahan	30
1.9.c.	Jumlah Kepemilikan Kartu Keluarga Kecamatan Asakota Berdasarkan kelurahan	31

1.9.d.	Jumlah Kepemilikan Kartu Keluarga Kecamatan Raba Berdasarkan kelurahan	31
1.9.e.	Jumlah Kepemilikan Kartu Keluarga Kecamatan Mpunda Berdasarkan kelurahan	32
1.10.	Jumlah Keluarga dan Rata-rata Jumlah Anggota Keluarga Kota Bima	33
1.10.a.	Jumlah Keluarga dan Rata-rata Jumlah Anggota Keluarga Kec. Rasanae Barat	34
1.10.b.	Jumlah Keluarga dan Rata-rata Jumlah Anggota Keluarga Kec. Rasanae Timur	34
1.10.c.	Jumlah Keluarga dan Rata-rata Jumlah Anggota Keluarga Kec. Asakota	35
1.10.d.	Jumlah Keluarga dan Rata-rata Jumlah Anggota Keluarga Kec. Raba	36
1.10.e.	Jumlah Keluarga dan Rata-rata Jumlah Anggota Keluarga Kec. Mpunda	37
2.	BIDANG PENCATATAN SIPIL	38
2.1.	Penduduk Kota Bima Berdasarkan Status Kawin.....	38
2.1.a.	Penduduk Kecamatan Rasanae Barat Berdasarkan Status Kawin.....	39
2.1.b.	Penduduk Kecamatan Rasanae Timur Berdasarkan Status Kawin	40
2.1.c.	Penduduk Kecamatan Asakota Berdasarkan Status Kawin	41
2.1.d.	Penduduk Kecamatan Raba Berdasarkan Status Kawin	42
2.1.e.	Penduduk Kecamatan Mpunda Berdasarkan Status Kawin	44
2.2.	Penduduk Kota Bima Berdasarkan Kepemilikan Akta Kelahiran	46
2.2.a.	Penduduk Kecamatan Rasanae Barat Berdasarkan Kepemilikan Akta Kelahiran	47
2.2.b.	Penduduk Kecamatan Rasanae Timur Berdasarkan Kepemilikan Akta Kelahiran	48
2.2.c.	Penduduk Kecamatan Asakota Berdasarkan Kepemilikan Akta Kelahiran	49
2.2.d.	Penduduk Kecamatan Raba Berdasarkan Kepemilikan Akta Kelahiran	50
2.2.e.	Penduduk Kecamatan Mpunda Berdasarkan Kepemilikan Akta Kelahiran	51
3.	BIDANG PENDIDIKAN	52
3.1.	Penduduk Kota Bima Berdasarkan Pendidikan Akhir yang Ditamatkan	52
3.1.a.	Penduduk Kecamatan Rasanae Barat Berdasarkan Pendidikan Akhir yang Ditamatkan	53
3.1.b.	Penduduk Kecamatan Rasanae Timur Berdasarkan Pendidikan Akhir yang Ditamatkan	54
3.1.c.	Penduduk Kecamatan Asakota Berdasarkan Pendidikan Akhir yang Ditamatkan	55
3.1.d.	Penduduk Kecamatan Raba Berdasarkan	

Pendidikan Akhir yang Ditamatkan	56
3.1.e. Penduduk Kecamatan Mpunda Berdasarkan Pendidikan Akhir yang Ditamatkan	58
3.2. Kelompok Umur Pra Sekolah (0 – 6 Tahun)	60
3.3. Kelompok Umur SD/Sederajat (7 – 12 Tahun)	60
3.4. Kelompok Umur SLTP/Sederajat (13 – 15 Tahun)	61
3.5. Kelompok Umur SLTA/Sederajat (16 – 18 Tahun)	62
3.6. Kelompok Umur Perguruan Tinggi (19 – 25 Tahun)	62
4. BIDANG TENAGA KERJA	64
5. BIDANG KESEHATAN DAN SOSIAL	68
5.1. Penduduk Kota Bima Berdasarkan Golongan Darah	68
5.1.a. Jumlah Penduduk Kec. Rasanae Barat Berdasarkan Golongan Darah	68
5.1.b. Jumlah Penduduk Kec. Rasanae Timur Berdasarkan Golongan Darah	69
5.1.c. Jumlah Penduduk Kec. Asakota Berdasarkan Golongan Darah	69
5.1.d. Jumlah Penduduk Kec. Raba Berdasarkan Golongan Darah	70
5.1.e. Jumlah Penduduk Kec. Mpunda Berdasarkan Golongan Darah	70
5.2. Penduduk Kota Bima Berdasarkan Agama	72
5.2.a. Penduduk Rasanae Barat Berdasarkan Agama	72
5.2.b. Penduduk Rasanae Timur Berdasarkan Agama	73
5.2.c. Penduduk Rasanae Asakota Berdasarkan Agama	73
5.2.d. Penduduk Rasanae Raba Berdasarkan Agama	74
5.2.e. Penduduk Rasanae Mpunda Berdasarkan Agama	74
5.3. Rasio Anak dan Perempuan	76
5.4. Penduduk Kota Bima Berdasarkan Kecacatan	77

DAFTAR GRAFIK

Grafik 1.1. Penduduk Kota Bima Berdasarkan Jenis Kelamin	1
Grafik 1.2. Penduduk Kec. Rasanae Barat Berdasarkan Kelurahan dan Jenis Kelamin	2
Grafik 1.3. Penduduk Kec. Rasanae Timur Berdasarkan Kelurahan dan Jenis Kelamin	2
Grafik 1.4. Penduduk Kec. Asakota Berdasarkan Kelurahan dan Jenis Kelamin	3
Grafik 1.5. Penduduk Kec. Raba Berdasarkan Kelurahan dan Jenis Kelamin	4
Grafik 1.6. Penduduk Kecamatan Mpunda Berdasarkan Kelurahan dan Jenis Kelamin	5
Grafik 1.7. Penduduk Kota Bima Berdasarkan Kelompok Umur	8
Grafik 1.8. Penduduk Kecamatan Rasanae Barat Berdasarkan Kelompok Umur	9
Grafik 1.9. Penduduk Kecamatan Rasanae Timur Berdasarkan Kelompok Umur	10
Grafik 1.10. Penduduk Kecamatan Asakota Berdasarkan Kelompok Umur	11
Grafik 1.11. Penduduk Kecamatan Raba Berdasarkan Kelompok Umur	12
Grafik 1.12. Penduduk Kecamatan Mpunda Berdasarkan Kelompok Umur	13
Grafik 1.13. Penduduk Kota Bima Berdasarkan Kelompok Umur 0 -18 Tahun	14
Grafik 1.14. Penduduk Kec. Rasanae Barat Berdasarkan Kelompok Umur 0 -18 Tahun	15
Grafik 1.15. Penduduk Kec. Rasanae Timur Berdasarkan Kelompok Umur 0 -18 Tahun	15
Grafik 1.16. Penduduk Kec. Asakota Berdasarkan Kelompok Umur 0 -18 Tahun	16
Grafik 1.17. Penduduk Kec. Raba Berdasarkan Kelompok Umur 0 -18 Tahun	17
Grafik 1.18. Penduduk Kec. Mpunda Berdasarkan Kelompok Umur 0 -18 Tahun	18
Grafik 1.19. Penduduk Kota Bima Berdasarkan Umur Potensial Wajib KTP (16-17 Tahun)	20
Grafik 1.20. Penduduk Kec. Rasanae Barat Berdasarkan Umur Potensial Wajib KTP (16-17 Tahun) ...	21
Grafik 1.21. Penduduk Kec. Rasanae Timur Berdasarkan Umur Potensial Wajib KTP (16-17 Tahun) ...	21
Grafik 1.22. Penduduk Kec. Asakota Berdasarkan Umur Potensial Wajib KTP (16-17 Tahun)	22
Grafik 1.23. Penduduk Kec. Raba Berdasarkan Umur Potensial Wajib KTP (16-17 Tahun)	23
Grafik 1.24. Penduduk Kec. Mpunda Berdasarkan Umur Potensial Wajib KTP (16-17 Tahun)	23
Grafik 1.25. Jumlah Wajib KTP dan Kepemilikan KTP SIAK	24
Grafik 1.26. Jumlah Kepala Keluarga (KK) Kota Bima	25
Grafik 1.27. Jumlah Kepala Keluarga (KK) Kecamatan Rasanae Barat	25
Grafik 1.28. Jumlah Kepala Keluarga (KK) Kecamatan Rasanae Timur	26
Grafik 1.29. Jumlah Kepala Keluarga (KK) Kecamatan Asakota	27

Grafik 1.30. Jumlah Kepala Keluarga (KK) Kecamatan Raba	27
Grafik 1.31. Jumlah Kepala Keluarga (KK) Kecamatan Mpunda	28
Grafik 1.32. Jumlah Kepemilikan Kartu Keluarga.....	29
Grafik 1.33. Jumlah Kepemilikan Kartu Keluarga Kecamatan Rasanae Barat	30
Grafik 1.34. Jumlah Kepemilikan Kartu Keluarga Kecamatan Rasanae Timur	30
Grafik 1.35. Jumlah Kepemilikan Kartu Keluarga Kecamatan Asakota	31
Grafik 1.36. Jumlah Kepemilikan Kartu Keluarga Kecamatan Raba	32
Grafik 1.37. Jumlah Kepemilikan Kartu Keluarga Kecamatan Mpunda	33
Grafik 1.38. Jumlah Penduduk, Keluarga dan Rata-rata Jumlah Anggota Keluarga Kota Bima	33
Grafik 1.39. Jumlah Penduduk, Keluarga dan Rata-rata Jumlah Anggota Keluarga Kecamatan Rasanae Barat	34
Grafik 1.40. Jumlah Penduduk, Keluarga dan Rata-rata Jumlah Anggota Keluarga Kecamatan Rasanae Timur	35
Grafik 1.41. Jumlah Penduduk, Keluarga dan Rata-rata Jumlah Anggota Keluarga Kecamatan Asakota	35
Grafik 1.42. Jumlah Penduduk, Keluarga dan Rata-rata Jumlah Anggota Keluarga Kecamatan Raba	36
Grafik 1.43. Jumlah Penduduk, Keluarga dan Rata-rata Jumlah Anggota Keluarga Kecamatan Mpunda	37
Grafik 2.1. Penduduk Kota Bima Berdasarkan Status Kawin	38
Grafik 2.2. Penduduk Kecamatan Rasanae Barat Berdasarkan Status Kawin	39
Grafik 2.3. Penduduk Kecamatan Rasanae Timur Berdasarkan Status Kawin	40
Grafik 2.4. Penduduk Kecamatan Asakota Berdasarkan Status Kawin	41
Grafik 2.5. Penduduk Kecamatan Raba Berdasarkan Status Kawin	42
Grafik 2.6. Penduduk Kecamatan Mpunda Berdasarkan Status Kawin	44
Grafik 2.7. Penduduk Kota Bima Berdasarkan Kepemilikan Akta Kelahiran	46
Grafik 2.8. Penduduk Kecamatan Rasanae Barat Berdasarkan Kepemilikan Akta Kelahiran	47
Grafik 2.9. Penduduk Kecamatan Rasanae Timur Berdasarkan Kepemilikan Akta Kelahiran	48
Grafik 2.10. Penduduk Kecamatan Asakota Berdasarkan Kepemilikan Akta Kelahiran	49
Grafik 2.11. Penduduk Kecamatan Raba Berdasarkan Kepemilikan Akta Kelahiran	50
Grafik 2.12. Penduduk Kecamatan Mpunda Berdasarkan Kepemilikan Akta Kelahiran	51
Grafik 3.1. Penduduk Kota Bima Berdasarkan Pendidikan Akhir yang Ditamatkan	52
Grafik 3.2. Penduduk Kec. Rasanae Barat Berdasarkan Pendidikan Akhir yang Ditamatkan	53
Grafik 3.3. Penduduk Kec. Rasanae Timur Berdasarkan Pendidikan Akhir yang Ditamatkan	54

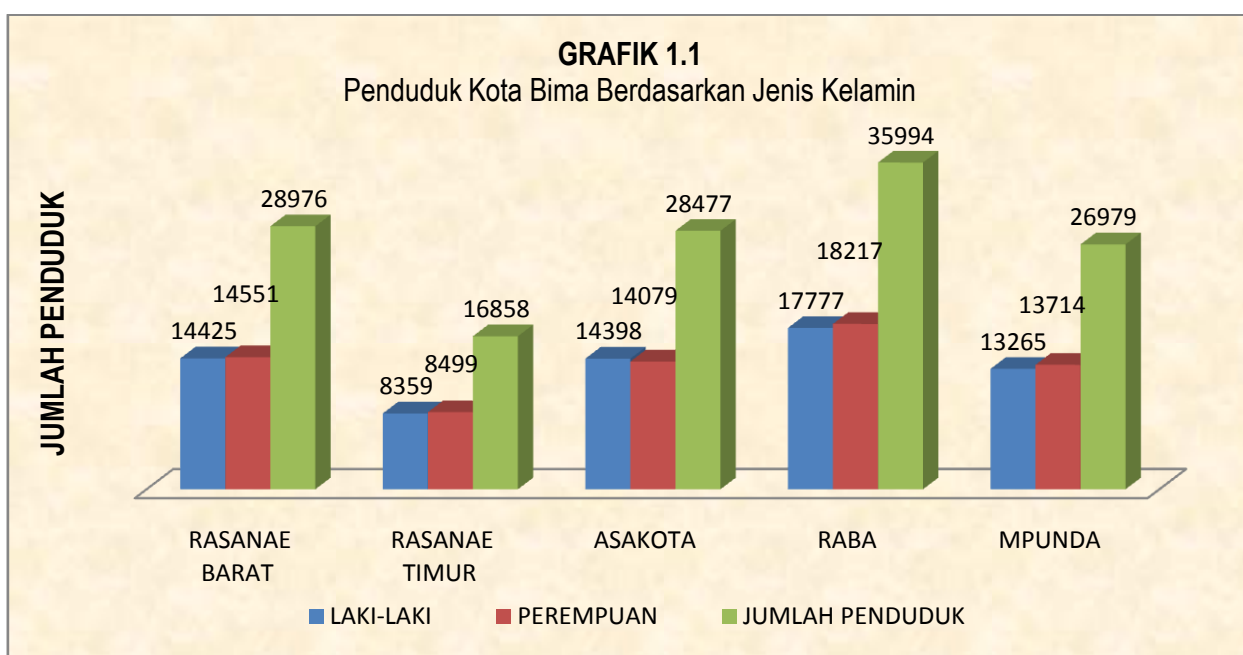
Grafik 3.4. Penduduk Kec. Asakota Berdasarkan Pendidikan Akhir yang Ditamatkan	55
Grafik 3.5. Penduduk Kec. Raba Berdasarkan Pendidikan Akhir yang Ditamatkan	57
Grafik 3.6. Penduduk Kec. Mpunda Berdasarkan Pendidikan Akhir yang Ditamatkan	59
Grafik 3.7. Penduduk Kota Bima Berdasarkan Kelompok Umur Pra Sekolah	60
Grafik 3.8. Penduduk Kota Bima Berdasarkan Kelompok Umur SD/Sederajat	61
Grafik 3.9. Penduduk Kota Bima Berdasarkan Kelompok Umur SLTP/Sederajat	61
Grafik 3.10. Penduduk Kota Bima Berdasarkan Kelompok Umur SLTA/Sederajat	62
Grafik 3.11. Penduduk Kota Bima Berdasarkan Kelompok Umur Perguruan Tinggi	63
Grafik 5.1. Penduduk Kota Bima Berdasarkan Rasio Anak dan Perempuan	76
Grafik 5.2. Jumlah Penduduk Cacat Per Kecamatan	77
Grafik 5.3. Persentase Jumlah Penduduk Cacat Kota Bima	78

**DATA AGREGAT KEPENDUDUKAN KOTA BIMA SEMESTER I TAHUN 2015
BERDASARKAN SISTEM INFORMASI ADMINISTRASI KEPENDUDUKAN (SIAK)**

1. BIDANG KEPENDUDUKAN

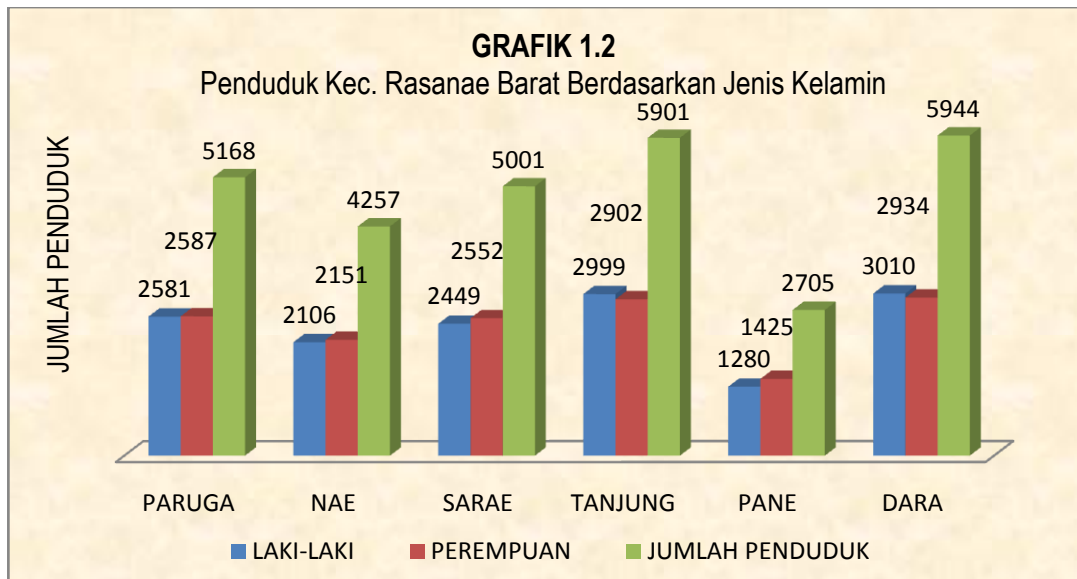
1.1 Penduduk Kota Bima Berdasarkan Kecamatan dan Jenis Kelamin

KECAMATAN	LAKI-LAKI		PEREMPUAN		JUMLAH PENDUDUK	
	n	%	n	%	n	%
RASANA E BARAT	14.425	21,14	14.551	21,07	28.976	21,11
RASANA E TIMUR	8.359	12,25	8.499	12,31	16.858	12,28
ASAKOTA	14.398	21,10	14.079	20,39	28.477	20,74
RABA	17.777	26,06	18.217	26,38	35.994	26,22
MPUNDA	13.265	19,44	13.714	19,86	26.979	19,65
GRAND TOTAL	68.224	49,70	69.060	50,30	137.284	100



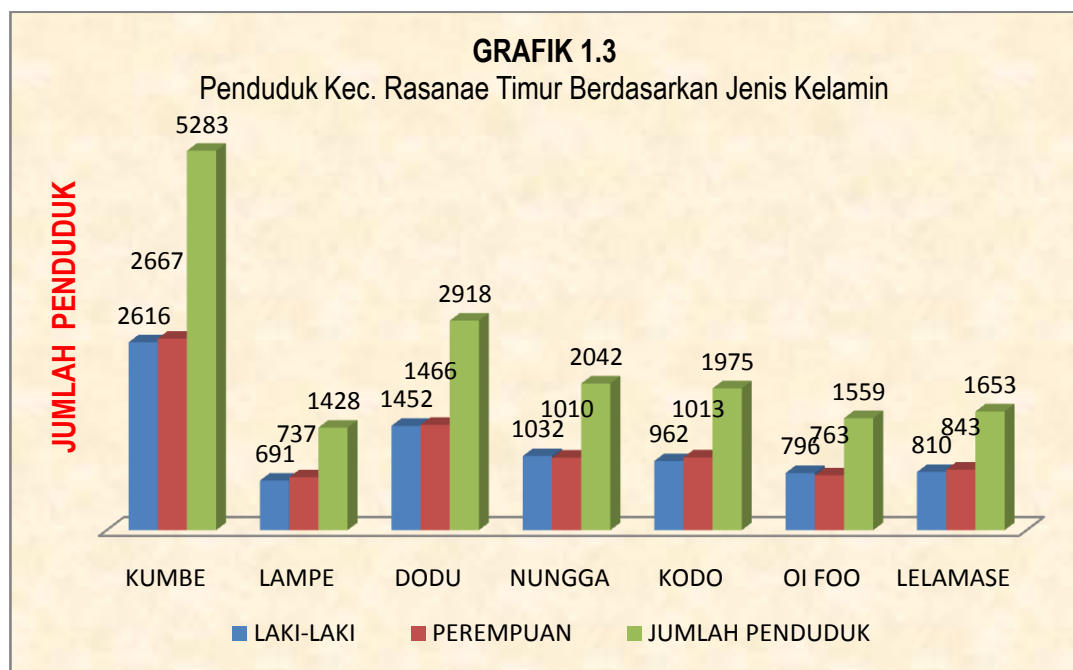
1.1.a. Penduduk Kecamatan Rasanae Barat Berdasarkan Kelurahan dan Jenis Kelamin

KELURAHAN	LAKI-LAKI		PEREMPUAN		JUMLAH PENDUDUK	
	n	%	n	%	n	%
PARUGA	2.581	17,89	2.587	17,78	5.168	17,84
NAE	2.106	14,60	2.151	14,78	4.257	14,69
SARAE	2.449	16,98	2.552	17,54	5.001	17,26
TANJUNG	2.999	20,79	2.902	19,94	5.901	20,37
PANE	1.280	8,87	1.425	9,79	2.705	9,34
DARA	3.010	20,87	2.934	20,16	5.944	20,51
TOTAL	14.425	49,78	14.551	50,22	28.976	100



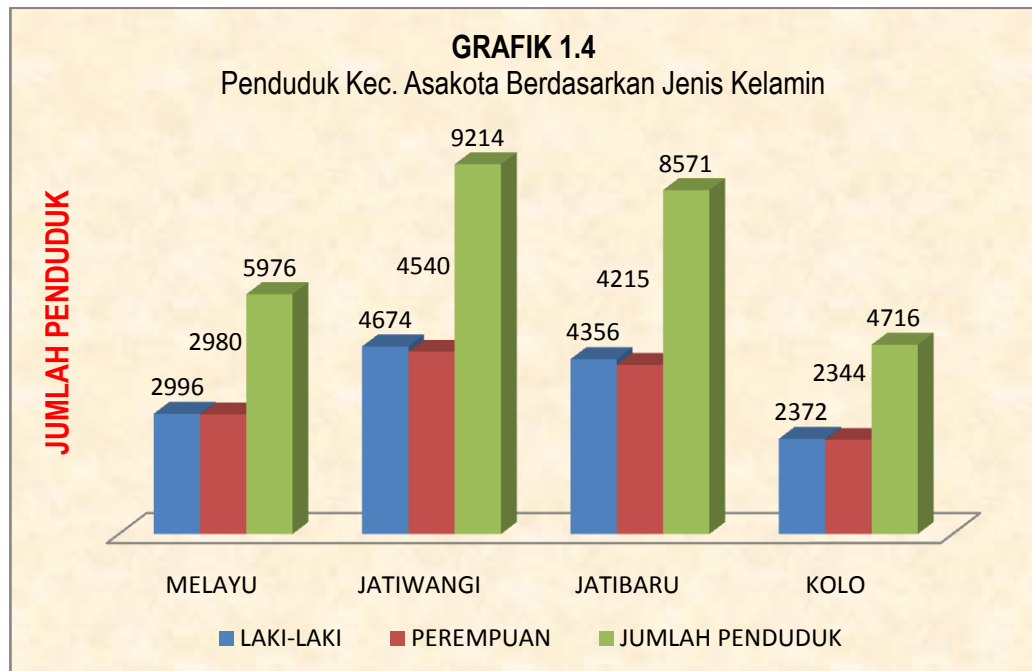
1.1.b. Penduduk Kecamatan Rasanae Timur Berdasarkan Kelurahan dan Jenis Kelamin

KELURAHAN	LAKI-LAKI		PEREMPUAN		JUMLAH PENDUDUK	
	n	%	n	%	n	%
KUMBE	2.616	31,30	2.667	31,38	5.283	31,34
LAMPE	691	8,27	737	8,67	1.428	8,47
DODU	1.452	17,37	1.466	17,25	2.918	17,31
NUNGGGA	1.032	12,35	1.010	11,88	2.042	12,11
KODO	962	11,51	1.013	11,92	1.975	11,72
OI FOO	796	9,52	763	8,98	1.559	9,25
LELAMASE	810	9,69	843	9,92	1.653	9,81
TOTAL	8.359	49,58	8.499	50,42	16.858	100



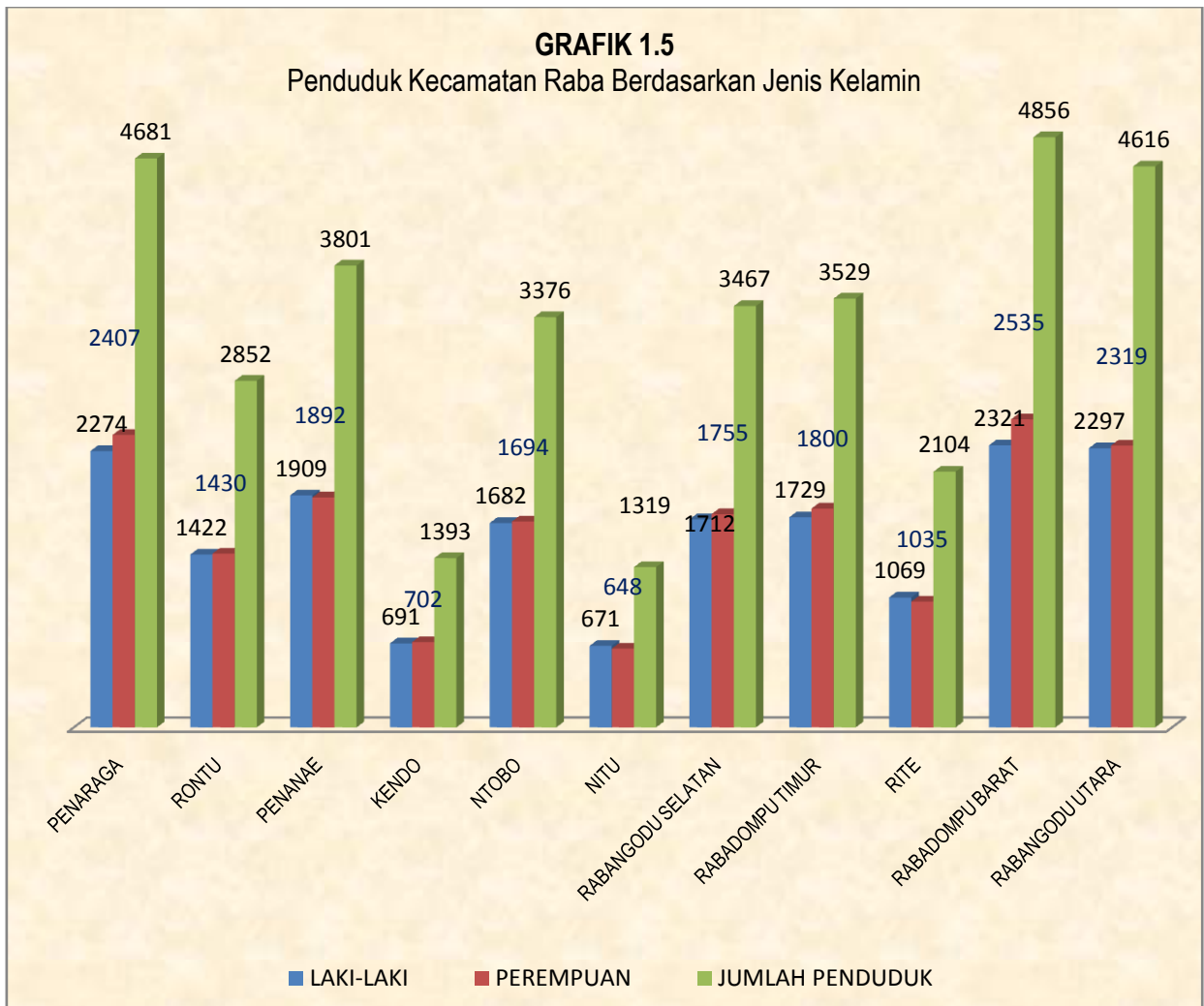
1.1.c. Penduduk Kecamatan Asakota Berdasarkan Kelurahan dan Jenis Kelamin

KELURAHAN	LAKI-LAKI		PEREMPUAN		JUMLAH PENDUDUK	
	n	%	n	%	n	%
MELAYU	2.996	20,81	2.980	21,17	5.976	20,99
JATIWANGI	4.674	32,46	4.540	32,25	9.214	32,36
JATIBARU	4.356	30,25	4.215	29,94	8.571	30,10
KOLO	2.372	16,47	2.344	16,65	4.716	16,56
TOTAL	14.398	50,56	14.079	49,44	28.477	100,00



1.1.d. Penduduk Kecamatan Raba Berdasarkan Kelurahan dan Jenis Kelamin

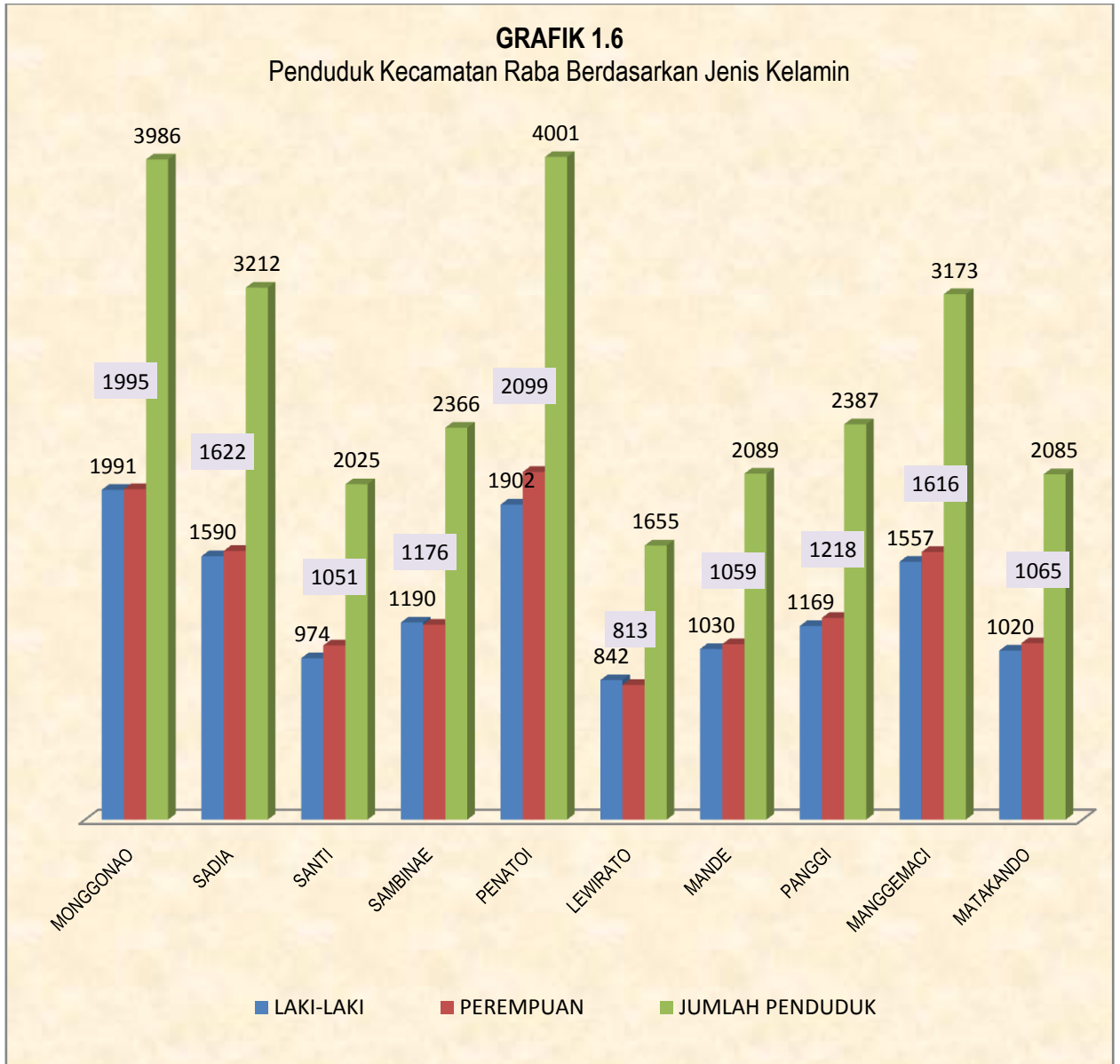
KELURAHAN	LAKI-LAKI		PEREMPUAN		JUMLAH PENDUDUK	
	n	%	n	%	n	%
PENARAGA	2.274	12,79	2.407	13,21	4.681	13,00
RONTU	1.422	8,00	1.430	7,85	2.852	7,92
PENANAE	1.909	10,74	1.892	10,39	3.801	10,56
KENDO	691	3,89	702	3,85	1.393	3,87
NTOBO	1.682	9,46	1.694	9,30	3.376	9,38
NITU	671	3,77	648	3,56	1.319	3,66
RABANGODU SELATAN	1.712	9,63	1.755	9,63	3.467	9,63
RABADOMPU TIMUR	1.729	9,73	1.800	9,88	3.529	9,80
RITE	1.069	6,01	1.035	5,68	2.104	5,85
RABADOMPU BARAT	2.321	13,06	2.535	13,92	4.856	13,49
RABANGODU UTARA	2.297	12,92	2.319	12,73	4.616	12,82
TOTAL	17.777	49,39	18.217	50,61	35.994	100,00



1.1.e. Penduduk Kecamatan Mpunda Berdasarkan Kelurahan dan Jenis Kelamin

KELURAHAN	LAKI-LAKI		PEREMPUAN		JUMLAH PENDUDUK	
	n	%	n	%	n	%
MONGGONAO	1.991	15,01	1.995	14,55	3.986	14,77
SADIA	1.590	11,99	1.622	11,83	3.212	11,91
SANTI	974	7,34	1.051	7,66	2.025	7,51
SAMBINAE	1.190	8,97	1.176	8,58	2.366	8,77
PENATOI	1.902	14,34	2.099	15,31	4.001	14,83
LEWIRATO	842	6,35	813	5,93	1.655	6,13
MANDE	1.030	7,76	1.059	7,72	2.089	7,74
PANGGI	1.169	8,81	1.218	8,88	2.387	8,85
MANGGEMACI	1.557	11,74	1.616	11,78	3.173	11,76
MATAKANDO	1.020	7,69	1.065	7,77	2.085	7,73
TOTAL	13.265	49,17	13.714	50,83	26.979	100,00

GRAFIK 1.6
Penduduk Kecamatan Raba Berdasarkan Jenis Kelamin



1.2 Rasio Jenis Kelamin (Sex Ratio) Penduduk Kota Bima

KECAMATAN	Lk	Pr	TOTAL	RJK	KETERANGAN
RASANA E BARAT	14.425	14.551	28.976	99	Dari setiap 100 Pr ada 99 Lk
RASANA E TIMUR	8.359	8.499	16.858	98	Dari setiap 100 Pr ada 98 Lk
ASAKOTA	14.398	14.079	28.477	102	Dari setiap 100 Pr ada 102 Lk
RABA	17.777	18.217	35.994	98	Dari setiap 100 Pr ada 98 Lk
MPUNDA	13.265	13.714	26.979	97	Dari setiap 100 Pr ada 97 Lk
GRAND TOTAL	68.224	69.060	137.284	99	Dari setiap 100 Pr ada 99 Lk

1.2.a. Rasio Jenis Kelamin (Sex Rasio) Kec.Rasanae Barat berdasarkan Kelurahan

KECAMATAN	LK	PR	TOTAL	RJK	KETERANGAN
PARUGA	2.581	2.587	5.168	100	Dari setiap 100 Pr ada 100 Lk
NAE	2.106	2.151	4.257	98	Dari setiap 100 Pr ada 98 Lk
SARAE	2.449	2.552	5.001	96	Dari setiap 100 Pr ada 96 Lk
TANJUNG	2.999	2.902	5.901	103	Dari setiap 100 Pr ada 103 Lk
PANE	1.280	1.425	2.705	90	Dari setiap 100 Pr ada 90 Lk
DARA	3.010	2.934	5.944	103	Dari setiap 100 Pr ada 103 Lk
TOTAL	14.425	14.551	28.976	99	Dari setiap 100 Pr ada 99 Lk

1.2.b. Rasio Jenis Kelamin (Sex Rasio) Kec.Rasanae Timur berdasarkan Kelurahan

KECAMATAN	LK	PR	TOTAL	RJK	KETERANGAN
KUMBE	2.616	2.667	5.283	98	Dari Setiap 100 Pr Ada 98 Lk
LAMPE	691	737	1.428	94	Dari setiap 100 Pr ada 94 Lk
DODU	1.452	1.466	2.918	99	Dari setiap 100 Pr ada 99 Lk
NUNGGGA	1.032	1.010	2.042	102	Dari setiap 100 Pr ada 102 Lk
KODO	962	1.013	1.975	95	Dari setiap 100 Pr ada 95 Lk
OI FOO	796	763	1.559	104	Dari setiap 100 Pr ada 104 Lk
LELAMASE	810	843	1.653	96	Dari setiap 100 Pr ada 96 Lk
TOTAL	8.359	8.499	16.858	98	Dari setiap 100 Pr ada 98 Lk

1.2.c. Rasio Jenis Kelamin (Sex Rasio) Kec. Asakota berdasarkan Kelurahan

KECAMATAN	LK	PR	TOTAL	RJK	KETERANGAN
MELAYU	2.996	2.980	5.976	101	Dari setiap 100 Pr ada 101 Lk
JATIWANGI	4.674	4.540	9.214	103	Dari setiap 100 Pr ada 103 Lk
JATIBARU	4.356	4.215	8.571	103	Dari setiap 100 Pr ada 103 Lk
KOLO	2.372	2.344	4.716	101	Dari setiap 100 Pr ada 101 Lk
TOTAL	14.398	14.079	28.477	102	Dari setiap 100 Pr ada 102 Lk

1.2.d. Rasio Jenis Kelamin (Sex Rasio) Kec. Raba berdasarkan Kelurahan

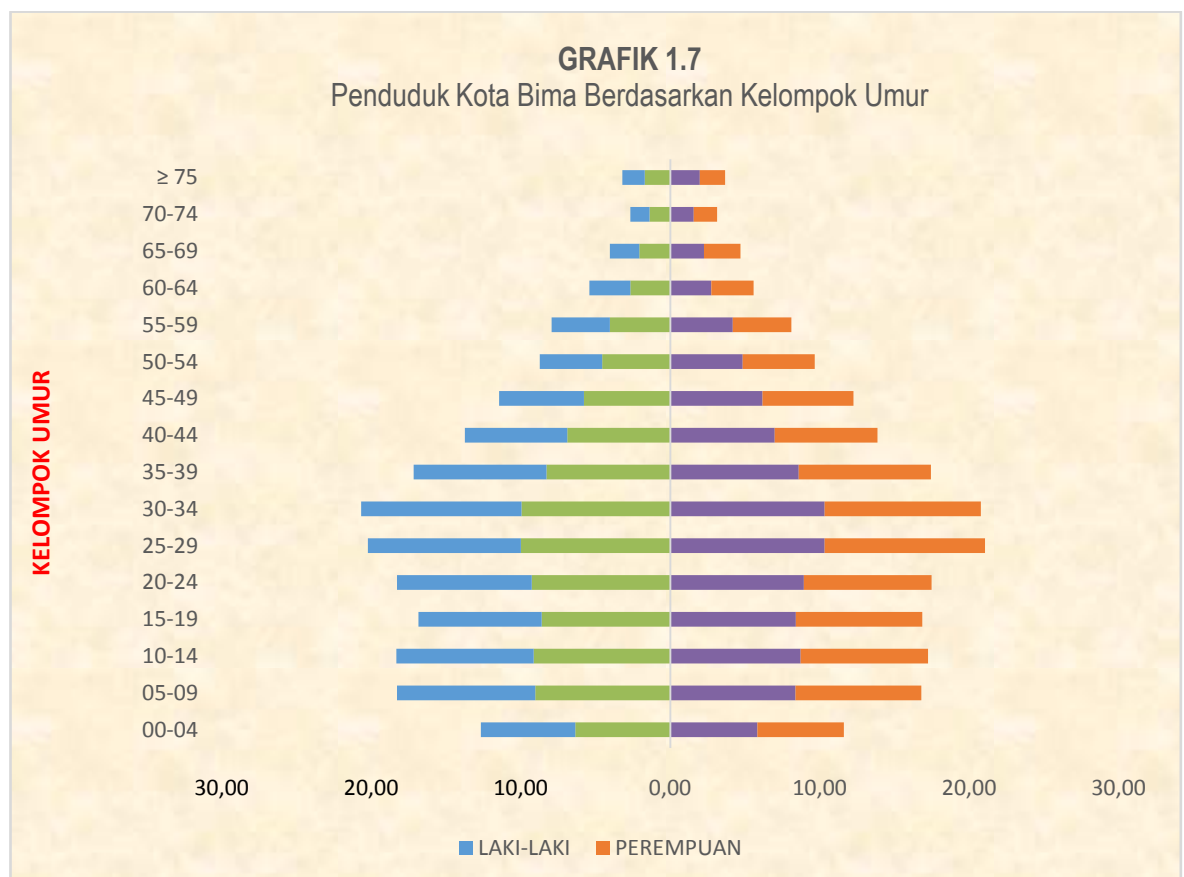
KECAMATAN	LK	PR	TOTAL	RJK	KETERANGAN
PENARAGA	2.274	2.407	4.681	94	Dari setiap 100 Pr ada 94 Lk
RONTU	1.422	1.430	2.852	99	Dari setiap 100 Pr ada 99 Lk
PENANAE	1.909	1.892	3.801	101	Dari setiap 100 Pr ada 101 Lk
KENDO	691	702	1.393	98	Dari setiap 100 Pr ada 98 Lk
NTOBO	1.682	1.694	3.376	99	Dari setiap 100 Pr ada 99 Lk
NITU	671	648	1.319	104	Dari setiap 100 Pr ada 104 Lk
RABANGODU SELATAN	1.712	1.755	3.467	98	Dari setiap 100 Pr ada 98 Lk
RABANDOMPU TIMUR	1.729	1.800	3.529	96	Dari setiap 100 Pr ada 96 Lk
RITE	1.069	1.035	2.104	103	Dari setiap 100 Pr ada 103 Lk
RABANDOMPU BARAT	2.321	2.535	4.856	92	Dari setiap 100 Pr ada 92 Lk
RABANGODU UTARA	2.297	2.319	4.616	99	Dari setiap 100 Pr ada 99 Lk
TOTAL	17.777	18.217	35.994	98	Dari setiap 100 Pr ada 98 Lk

1.2.e. Rasio Jenis Kelamin (Sex Rasio) Kec. Mpunda berdasarkan Kelurahan

KECAMATAN	LK	PR	TOTAL	RJK	KETERANGAN
MONGGONAO	1.991	1.995	3.986	100	Dari setiap 100 Pr ada 100 Lk
SADIA	1.590	1.622	3.212	98	Dari setiap 100 Pr ada 98 Lk
SANTI	974	1.051	2.025	93	Dari setiap 100 Pr ada 93 Lk
SAMBINAE	1.190	1.176	2.366	101	Dari setiap 100 Pr ada 101 Lk
PENATOI	1.902	2.099	4.001	91	Dari setiap 100 Pr ada 91 Lk
LEWIRATO	842	813	1.655	104	Dari setiap 100 Pr ada 104 Lk
MANDE	1.030	1.059	2.089	97	Dari setiap 100 Pr ada 97 Lk
PANGGI	1.169	1.218	2.387	96	Dari setiap 100 Pr ada 96 Lk
MANGGEMACI	1.557	1.616	3.173	96	Dari setiap 100 Pr ada 96 Lk
MATAKANDO	1.020	1.065	2.085	96	Dari setiap 100 Pr ada 96 Lk
TOTAL	13.265	13.714	26.979	97	Dari setiap 100 Pr ada 97 Lk

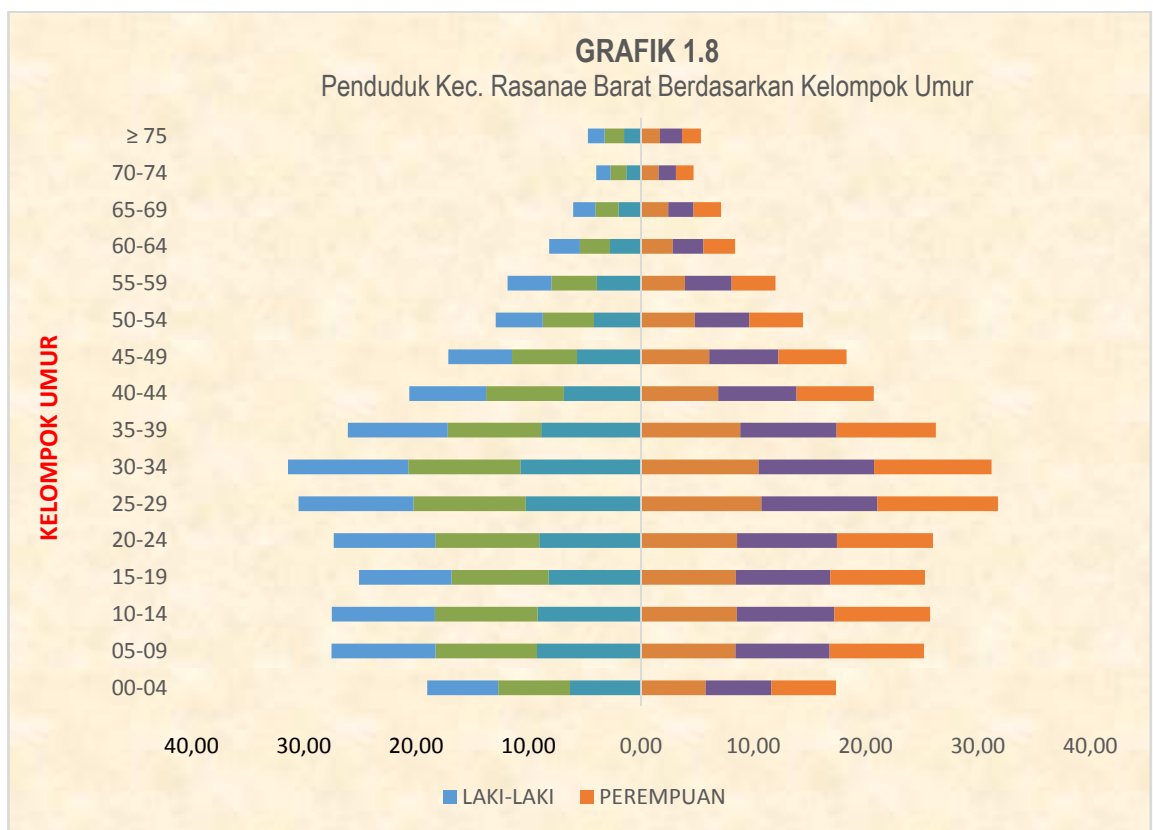
1.3 Penduduk Kota Bima Berdasarkan Kelompok Umur

KELOMPOK UMUR	LAKI-LAKI		PEREMPUAN		JUMLAH PENDUDUK	
	n	%	n	%	n	%
00-04	4.733	6,94	4.332	6,27	9.065	6,60
05-09	6.829	10,01	6.336	9,17	13.165	9,59
10-14	6.972	10,22	6.656	9,64	13.628	9,93
15-19	5.745	8,42	5.751	8,33	11.496	8,37
20-24	5.785	8,48	5.696	8,25	11.481	8,36
25-29	6.133	8,99	6.236	9,03	12.369	9,01
30-34	6.154	9,02	6.517	9,44	12.671	9,23
35-39	5.441	7,98	5.821	8,43	11.262	8,20
40-44	4.778	7,00	4.995	7,23	9.773	7,12
45-49	4.143	6,07	4.540	6,57	8.683	6,32
50-54	3.283	4,81	3.553	5,14	6.836	4,98
55-59	2.906	4,26	3.035	4,39	5.941	4,33
60-64	1.912	2,80	1.969	2,85	3.881	2,83
65-69	1.422	2,08	1.561	2,26	2.983	2,17
70-74	938	1,37	1.023	1,48	1.961	1,43
≥ 75	1.050	1,54	1.039	1,50	2.089	1,52
GRAND TOTAL	68.224	49,70	69.060	50,30	137.284	100,00



1.3.a. Penduduk Kecamatan Rasanae Barat Berdasarkan Kelompok Umur

KELOMPOK UMUR	LAKI-LAKI		PEREMPUAN		JUMLAH PENDUDUK	
	n	%	n	%	n	%
00-04	1.005	6,97	901	6,19	1.906	6,58
05-09	1.481	10,27	1.321	9,08	2.802	9,67
10-14	1.467	10,17	1.383	9,50	2.850	9,84
15-19	1.185	8,21	1.240	8,52	2.425	8,37
20-24	1.258	8,72	1.193	8,20	2.451	8,46
25-29	1.355	9,39	1.337	9,19	2.692	9,29
30-34	1.352	9,37	1.372	9,43	2.724	9,40
35-39	1.203	8,34	1.249	8,58	2.452	8,46
40-44	983	6,81	1.029	7,07	2.012	6,94
45-49	843	5,84	952	6,54	1.795	6,19
50-54	642	4,45	755	5,19	1.397	4,82
55-59	579	4,01	597	4,10	1.176	4,06
60-64	415	2,88	440	3,02	855	2,95
65-69	276	1,91	359	2,47	635	2,19
70-74	178	1,23	226	1,55	404	1,39
≥ 75	203	1,41	197	1,35	400	1,38
TOTAL	14.425	49,78	14.551	50,22	28.976	100,00



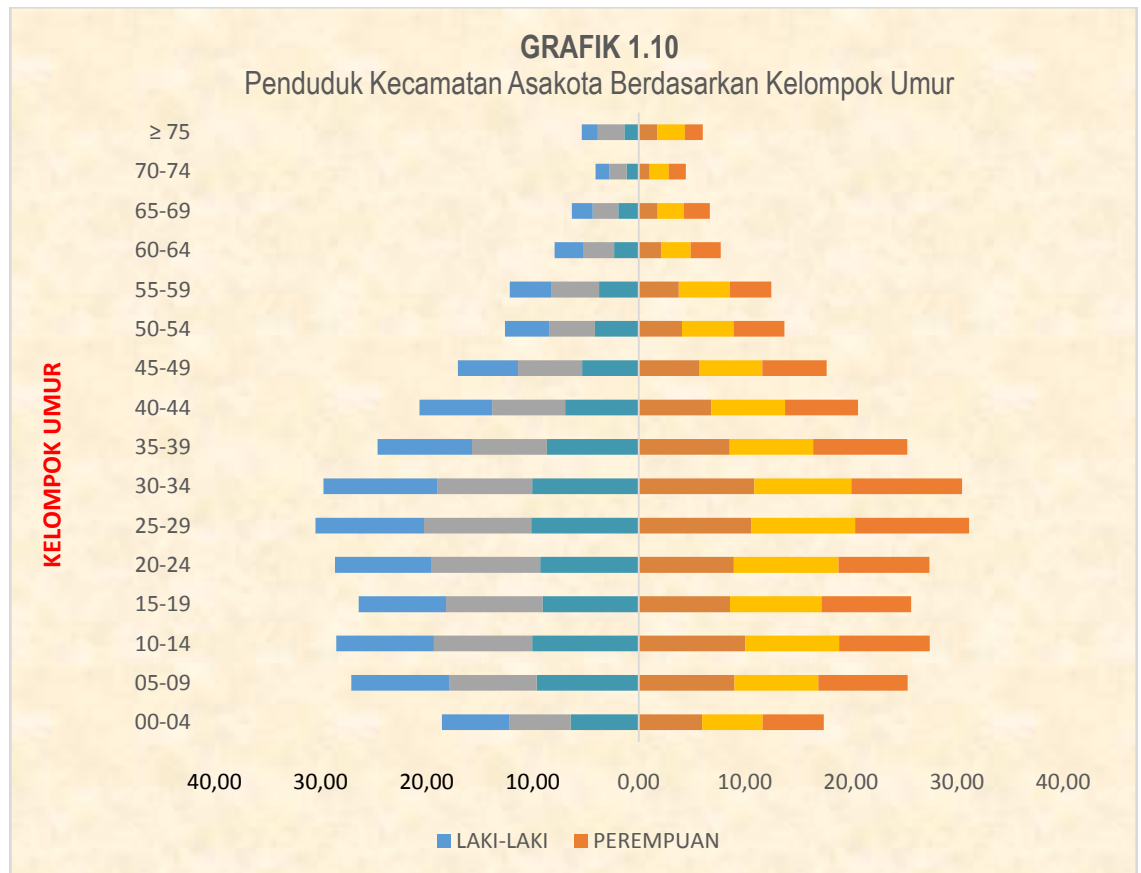
1.3.b. Penduduk Kecamatan Rasanae Timur Berdasarkan Kelompok Umur

KELOMPOK UMUR	LAKI-LAKI		PEREMPUAN		JUMLAH PENDUDUK	
	n	%	n	%	n	%
00-04	509	6,09	516	6,07	1.025	6,08
05-09	746	8,92	718	8,45	1.464	8,68
10-14	865	10,35	811	9,54	1.676	9,94
15-19	748	8,95	725	8,53	1.473	8,74
20-24	764	9,14	798	9,39	1.562	9,27
25-29	780	9,33	751	8,84	1.531	9,08
30-34	695	8,31	743	8,74	1.438	8,53
35-39	561	6,71	663	7,80	1.224	7,26
40-44	586	7,01	599	7,05	1.185	7,03
45-49	523	6,26	534	6,28	1.057	6,27
50-54	382	4,57	435	5,12	817	4,85
55-59	412	4,93	428	5,04	840	4,98
60-64	251	3,00	238	2,80	489	2,90
65-69	208	2,49	207	2,44	415	2,46
70-74	132	1,58	143	1,68	275	1,63
≥ 75	197	2,36	190	2,24	387	2,30
TOTAL	8.359	49,58	8.499	50,42	16.858	100,00



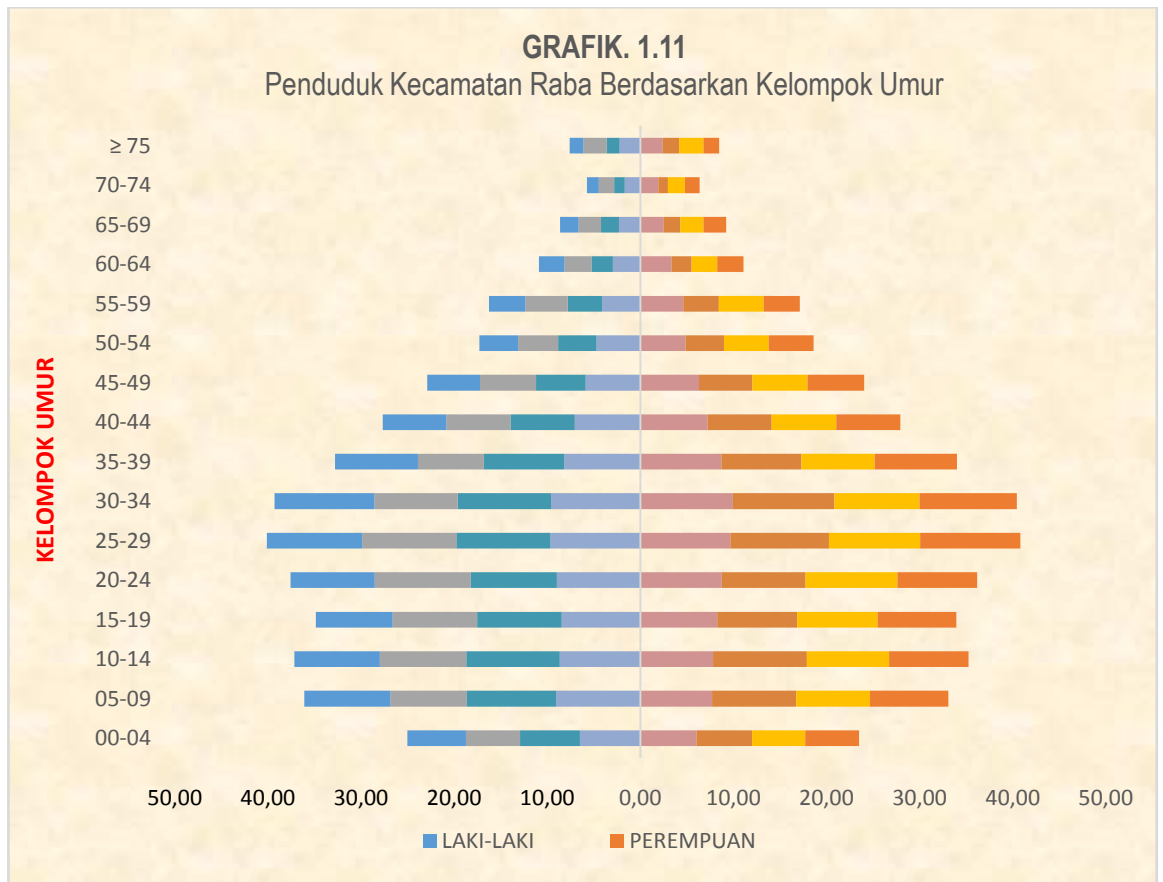
1.3.c. Penduduk Kecamatan Asakota Berdasarkan Kelompok Umur

KELOMPOK UMUR	LAKI-LAKI		PEREMPUAN		JUMLAH PENDUDUK	
	n	%	n	%	n	%
00-04	984	6,83	888	6,31	1.872	6,57
05-09	1.497	10,40	1.398	9,93	2.895	10,17
10-14	1.571	10,91	1.566	11,12	3.137	11,02
15-19	1.303	9,05	1.227	8,72	2.530	8,88
20-24	1.269	8,81	1.194	8,48	2.463	8,65
25-29	1.343	9,33	1.339	9,51	2.682	9,42
30-34	1.371	9,52	1.433	10,18	2.804	9,85
35-39	1.220	8,47	1.181	8,39	2.401	8,43
40-44	992	6,89	1.005	7,14	1.997	7,01
45-49	801	5,56	857	6,09	1.658	5,82
50-54	617	4,29	592	4,20	1.209	4,25
55-59	533	3,70	547	3,89	1.080	3,79
60-64	318	2,21	319	2,27	637	2,24
65-69	267	1,85	246	1,75	513	1,80
70-74	147	1,02	116	0,82	263	0,92
≥ 75	165	1,15	171	1,21	336	1,18
TOTAL	14.398	50,56	14.079	49,44	28.477	100,00



1.3.d. Penduduk Kecamatan Raba Berdasarkan Kelompok Umur

KELOMPOK UMUR	LAKI-LAKI		PEREMPUAN		JUMLAH PENDUDUK	
	n	%	n	%	n	%
00-04	1.246	7,01	1.166	6,40	2.412	6,70
05-09	1.749	9,84	1.534	8,42	3.283	9,12
10-14	1.692	9,52	1.547	8,49	3.239	9,00
15-19	1.478	8,31	1.517	8,33	2.995	8,32
20-24	1.456	8,19	1.491	8,18	2.947	8,19
25-29	1.538	8,65	1.570	8,62	3.108	8,63
30-34	1.572	8,84	1.657	9,10	3.229	8,97
35-39	1.416	7,97	1.567	8,60	2.983	8,29
40-44	1.268	7,13	1.364	7,49	2.632	7,31
45-49	1.090	6,13	1.217	6,68	2.307	6,41
50-54	870	4,89	927	5,09	1.797	4,99
55-59	772	4,34	888	4,87	1.660	4,61
60-64	559	3,14	624	3,43	1.183	3,29
65-69	418	2,35	467	2,56	885	2,46
70-74	302	1,70	344	1,89	646	1,79
≥ 75	351	1,97	337	1,85	688	1,91
TOTAL	17.777	49,39	18.217	50,61	35.994	100,00



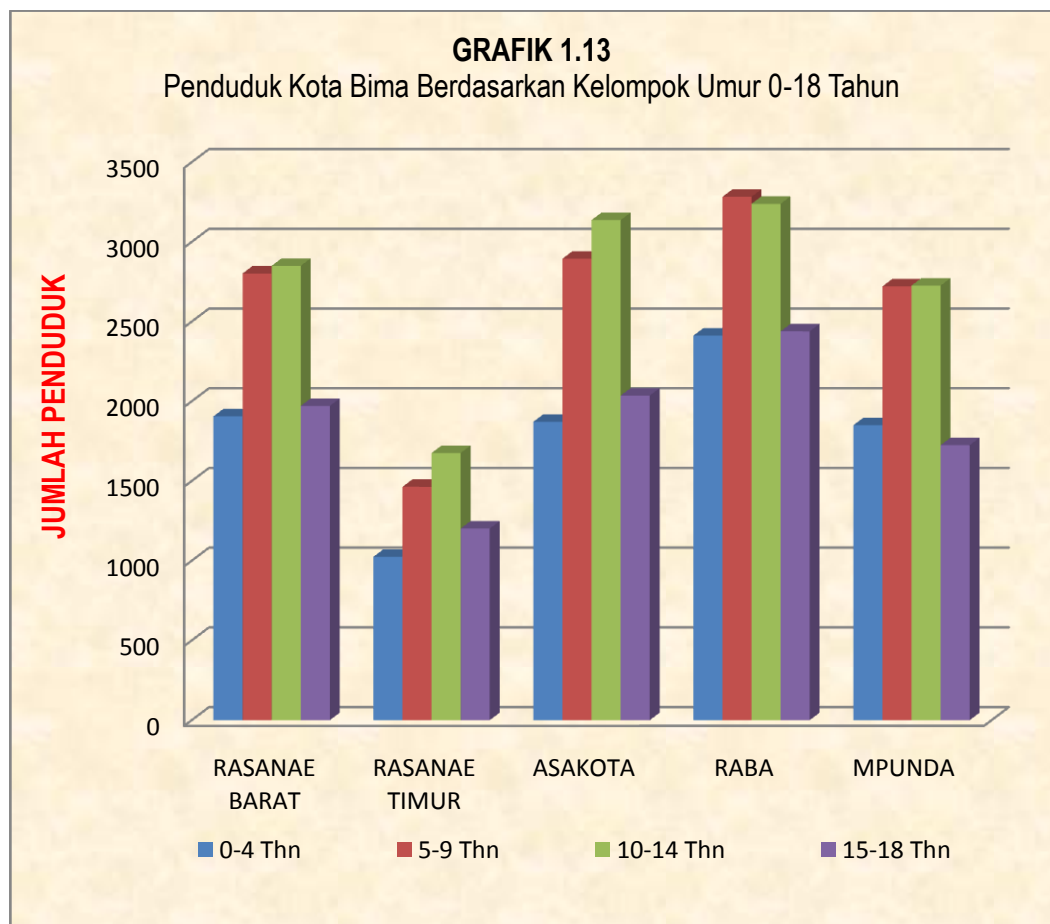
1.3.e. Penduduk Kecamatan Mpunda Berdasarkan Kelompok Umur

KELOMPOK UMUR	LAKI-LAKI		PEREMPUAN		JUMLAH PENDUDUK	
	n	%	n	%	n	%
00-04	989	7,46	861	6,28	1.850	6,86
05-09	1.356	10,22	1.365	9,95	2.721	10,09
10-14	1.377	10,38	1.349	9,84	2.726	10,10
15-19	1.031	7,77	1.042	7,60	2.073	7,68
20-24	1.038	7,83	1.020	7,44	2.058	7,63
25-29	1.117	8,42	1.239	9,03	2.356	8,73
30-34	1.164	8,77	1.312	9,57	2.476	9,18
35-39	1.041	7,85	1.161	8,47	2.202	8,16
40-44	949	7,15	998	7,28	1.947	7,22
45-49	886	6,68	980	7,15	1.866	6,92
50-54	772	5,82	844	6,15	1.616	5,99
55-59	610	4,60	575	4,19	1.185	4,39
60-64	369	2,78	348	2,54	717	2,66
65-69	253	1,91	282	2,06	535	1,98
70-74	179	1,35	194	1,41	373	1,38
≥ 75	134	1,01	144	1,05	278	1,03
TOTAL	13.265	49,17	13.714	50,83	26.979	100,00



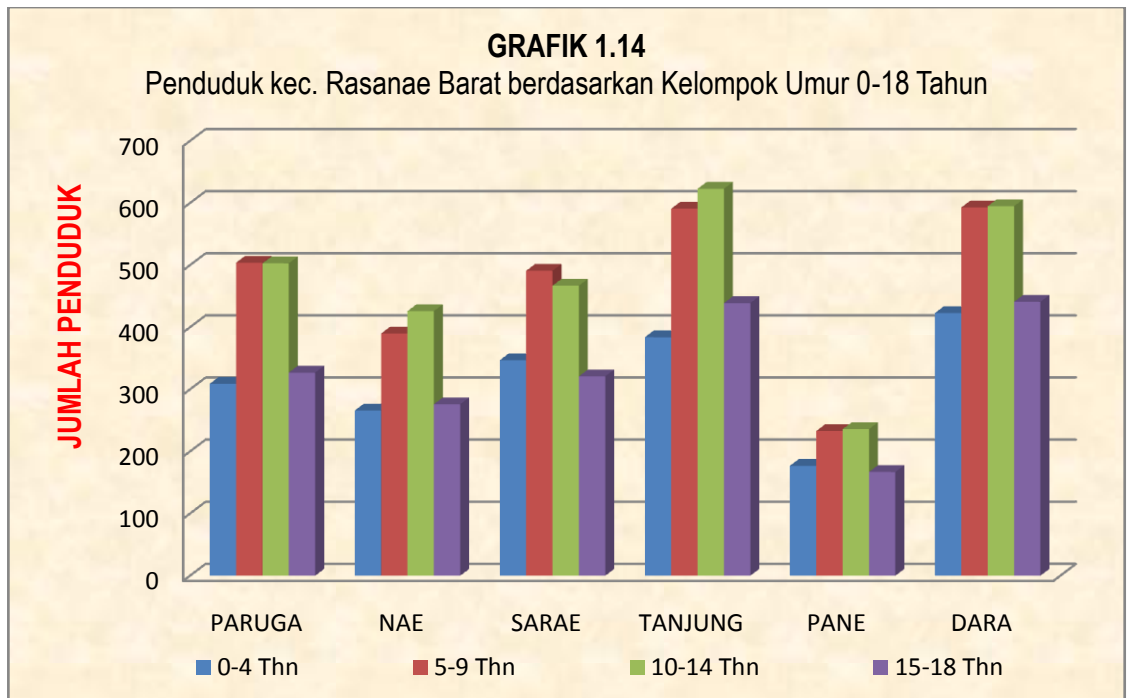
1.4 Jumlah Penduduk Kota Bima Berdasarkan Kelompok Umur 0-18 Tahun

KECAMATAN	0-4 Thn	5-9 Thn	10-14 Thn	15-18 Thn	JUMLAH
RASANAЕ BARAT	1.906	2.802	2.850	1.971	28.976
RASANAЕ TIMUR	1.025	1.464	1.676	1.202	16.858
ASAKOTA	1.872	2.895	3.137	2.036	28.477
RABA	2.412	3.283	3.239	2.439	35.994
MPUNDA	1.850	2.721	2.726	1.725	26.979
GRAND TOTAL	9.065	13.165	13.628	9.373	137.284



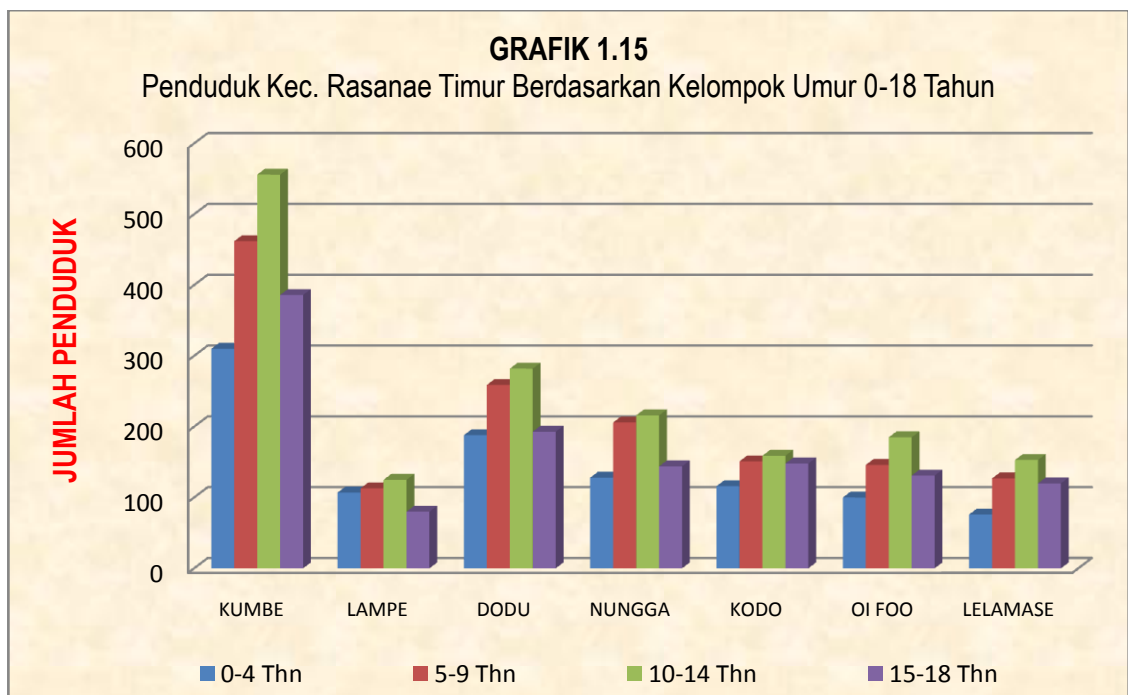
1.4.a. Jumlah Penduduk Kecamatan Rasanae Barat Berdasarkan Kelompok Umur 0-18 Tahun

KELURAHAN	0-4 Thn	5-9 Thn	10-14 Thn	15-18 Thn	JUMLAH
PARUGA	309	504	503	327	5.168
NAE	266	390	426	276	4.257
SARAE	347	491	467	321	5.001
TANJUNG	384	591	623	439	5.901
PANE	177	233	236	167	2.705
DARA	423	593	595	441	5.944
TOTAL	1.906	2.802	2.850	1.971	28.976



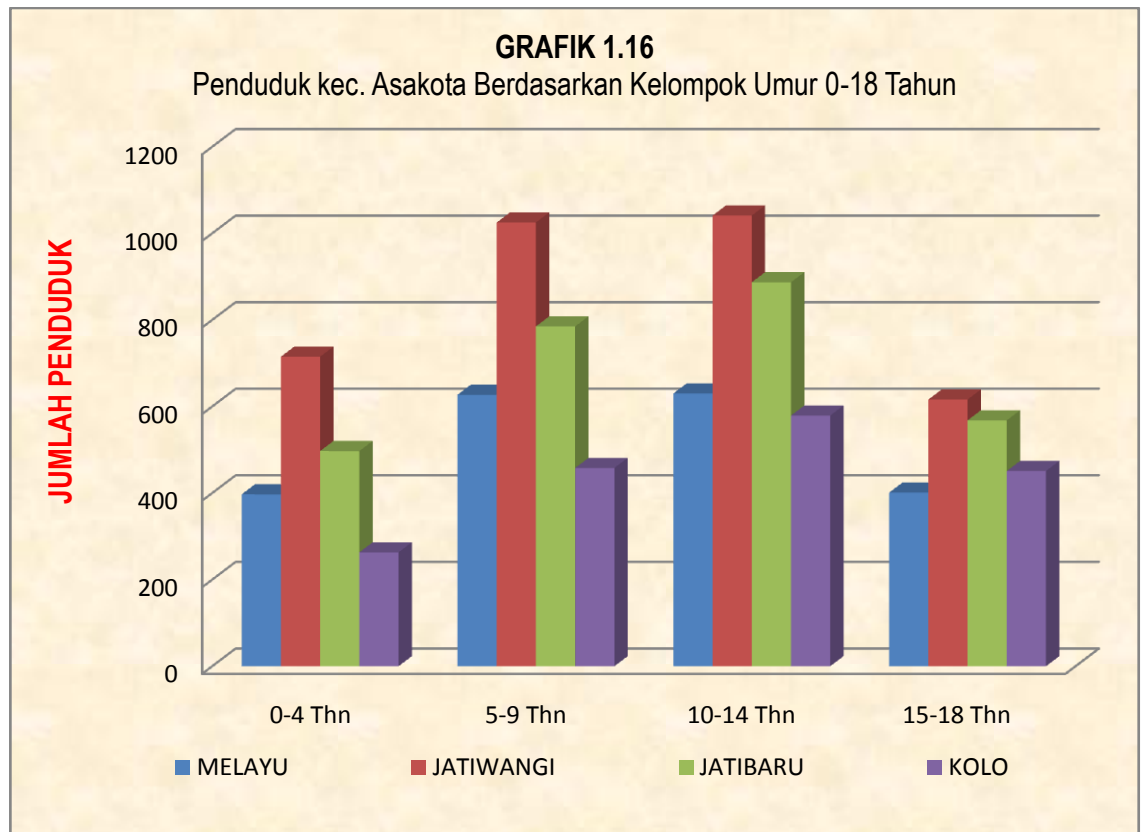
1.4.b. Jumlah Penduduk Kecamatan Rasanae Timur Berdasarkan Kelompok Umur 0-18 Tahun

KELURAHAN	0-4 Thn	5-9 Thn	10-14 Thn	15-18 Thn	JUMLAH
KUMBE	310	462	556	386	5.283
LAMPE	107	113	125	80	1.428
DODU	188	259	282	193	2.918
NUNGA	128	206	216	144	2.042
KODO	116	151	159	148	1.975
OI FOO	100	146	185	131	1.559
LELAMASE	76	127	153	120	1.653
TOTAL	1.025	1.464	1.676	1.202	16.858



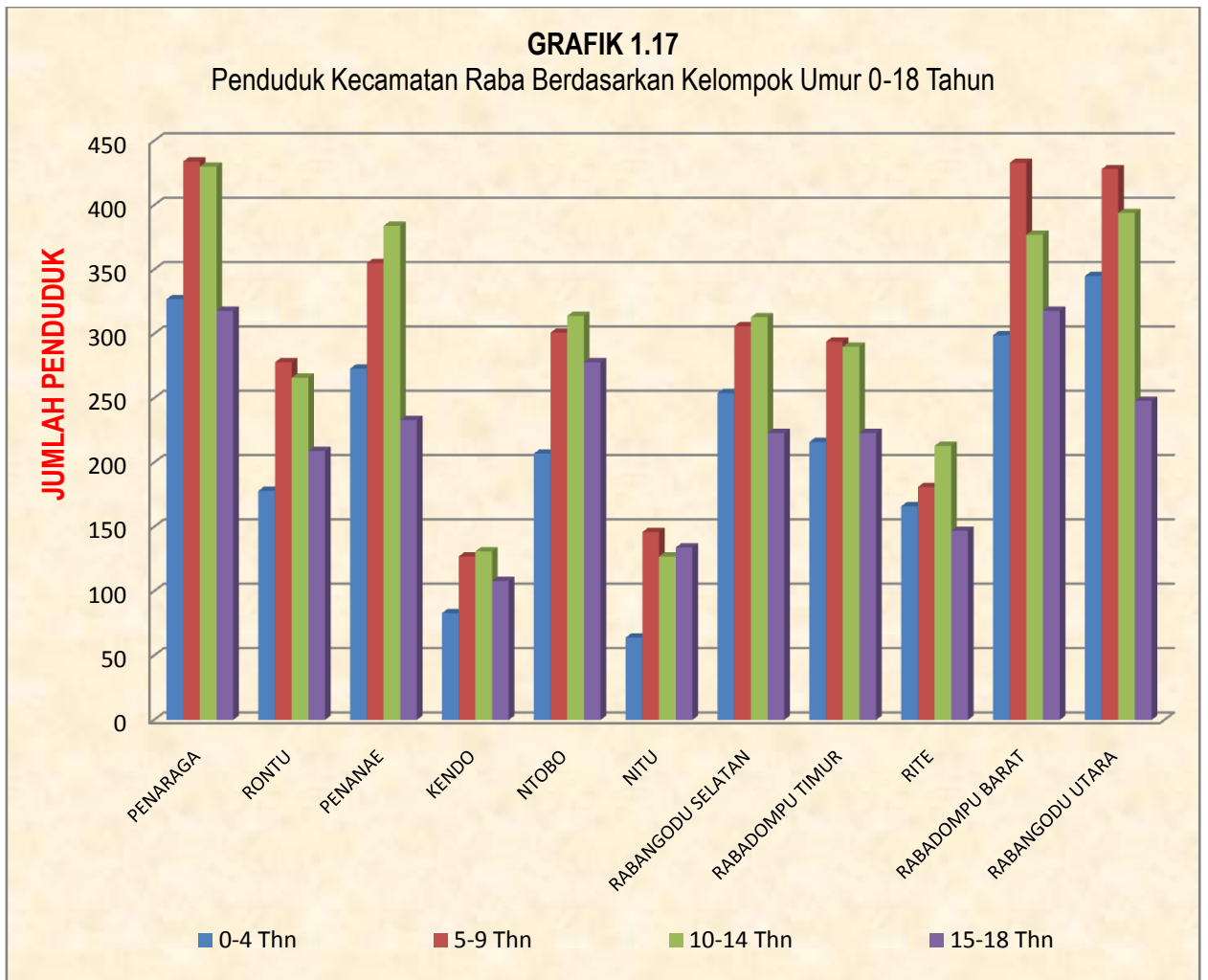
1.4.c. Jumlah Penduduk Kecamatan Asakota Berdasarkan Kelompok Umur 0-18 Tahun

KELURAHAN	0-4 Thn	5-9 Thn	10-14 Thn	15-18 Thn	JUMLAH
MELAYU	397	627	630	401	5.976
JATIWANGI	715	1.025	1.041	616	9.214
JATIBARU	497	785	887	568	8.571
KOLO	263	458	579	451	4.716
TOTAL	1.872	2.895	3.137	2.036	28.477



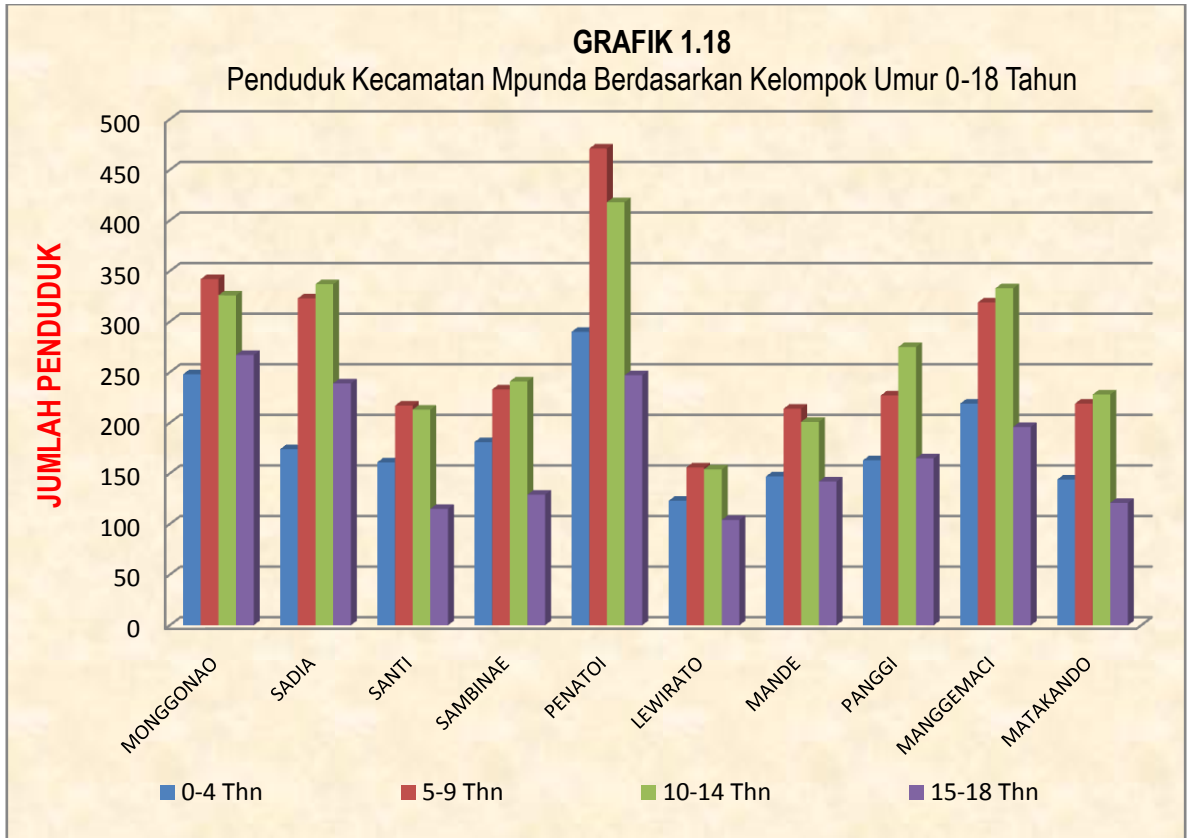
1.4.d. Jumlah Penduduk Kecamatan Raba Berdasarkan Kelompok Umur 0-18 Tahun

KELURAHAN	0-4 Thn	5-9 Thn	10-14 Thn	15-18 Thn	JUMLAH
PENARAGA	327	434	430	318	4.681
RONTU	178	278	266	209	2.852
PENANAE	273	355	384	233	3.801
KENDO	83	127	131	108	1.393
NTOBO	207	301	314	278	3.376
NITU	64	146	127	134	1.319
RABANGODU SELATAN	254	306	313	223	3.467
RABANDOMPU TIMUR	216	294	290	223	3.529
RITE	166	181	213	147	2.104
RABANDOMPU BARAT	299	433	377	318	4.856
RABANGODU UTARA	345	428	394	248	4.616
TOTAL	2.412	3.283	3.239	2.439	35.994



1.4.e. Jumlah Penduduk Kecamatan Mpunda Berdasarkan Kelompok Umur 0-18 Tahun

KELURAHAN	0-4 Thn	5-9 Thn	10-14 Thn	15-18 Thn	JUMLAH
MONGGONAO	248	342	326	267	3.986
SADIA	174	323	337	239	3.212
SANTI	161	217	213	115	2.025
SAMBINAE	181	233	241	129	2.366
PENATOI	290	471	418	247	4.001
LEWIRATO	123	156	154	104	1.655
MANDE	147	214	201	142	2.089
PANGGI	163	227	275	165	2.387
MANGGEMACI	219	319	333	196	3.173
MATAKANDO	144	219	228	121	2.085
TOTAL	1.850	2.721	2.726	1.725	26.979



1.5 Rasio Ketergantungan (Dependency Ratio) Kota Bima

KELOMPOK UMUR	LAKI-LAKI		PEREMPUAN		TOTAL	
	<i>n</i>	<i>DR</i>	<i>n</i>	<i>DR</i>	<i>n</i>	<i>DR</i>
00-14 Thn (Umur Muda)	18.534	47,42	4.332	16,53	22.866	31,68
15-64 Thn (Umur Produktif)	46.280		48.113		94.393	
>65 Thn (Umur Tua)	3.410		3.623		7.033	

1.5.a. Rasio Ketergantungan (Dependency Ratio) Kecamatan Rasanae Barat

KELOMPOK UMUR	LAKI-LAKI		PEREMPUAN		TOTAL	
	<i>n</i>	<i>DR</i>	<i>n</i>	<i>DR</i>	<i>n</i>	<i>DR</i>
00-14 Thn (Umur Muda)	3.953	46,97	901	16,56	4.854	31,50
15-64 Thn (Umur Produktif)	9.815		10.164		19.979	
>65 Thn (Umur Tua)	657		782		1.439	

1.5.b. Rasio Ketergantungan (Dependency Ratio) Kecamatan Rasanae Timur

KELOMPOK UMUR	LAKI-LAKI		PEREMPUAN		TOTAL	
	<i>n</i>	<i>DR</i>	<i>n</i>	<i>DR</i>	<i>n</i>	<i>DR</i>
00-14 Thn (Umur Muda)	2.120	46,60	516	17,86	2.636	31,96
15-64 Thn (Umur Produktif)	5.702		5.914		11.616	
>65 Thn (Umur Tua)	537		540		1.077	

1.5.c. Rasio Ketergantungan (Dependency Ratio) Kecamatan Asakota

KELOMPOK UMUR	LAKI-LAKI		PEREMPUAN		TOTAL	
	<i>n</i>	<i>DR</i>	<i>n</i>	<i>DR</i>	<i>n</i>	<i>DR</i>
00-14 Thn (Umur Muda)	4.052	47,41	888	14,66	4.940	31,10
15-64 Thn (Umur Produktif)	9.767		9.694		19.461	
>65 Thn (Umur Tua)	579		533		1.112	

1.5.d. Rasio Ketergantungan (Dependency Ratio) Kecamatan Raba

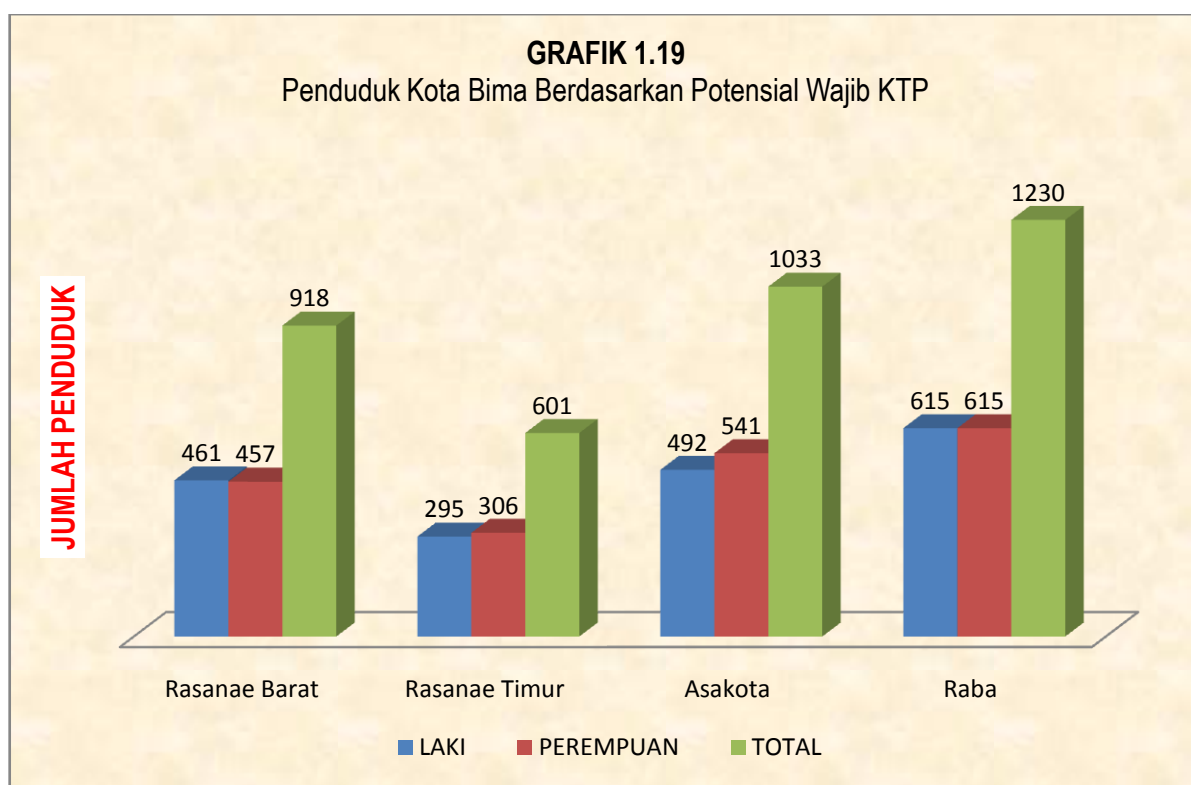
KELOMPOK UMUR	LAKI-LAKI		PEREMPUAN		TOTAL	
	<i>n</i>	<i>DR</i>	<i>n</i>	<i>DR</i>	<i>n</i>	<i>DR</i>
00-14 Thn (Umur Muda)	4.687	47,91	1.166	18,05	5.853	32,49
15-64 Thn (Umur Produktif)	12.019		12.822		24.841	
>65 Thn (Umur Tua)	1.071		1.148		2.219	

1.5.e. Rasio Ketergantungan (Dependency Ratio) Kecamatan Mpunda

KELOMPOK UMUR	LAKI-LAKI		PEREMPUAN		TOTAL	
	<i>n</i>	<i>DR</i>	<i>n</i>	<i>DR</i>	<i>n</i>	<i>DR</i>
00-14 Thn (Umur Muda)	3.722	47,77	861	15,56	4.583	31,19
15-64 Thn (Umur Produktif)	8.977		9.519		18.496	
>65 Thn (Umur Tua)	566		620		1.186	

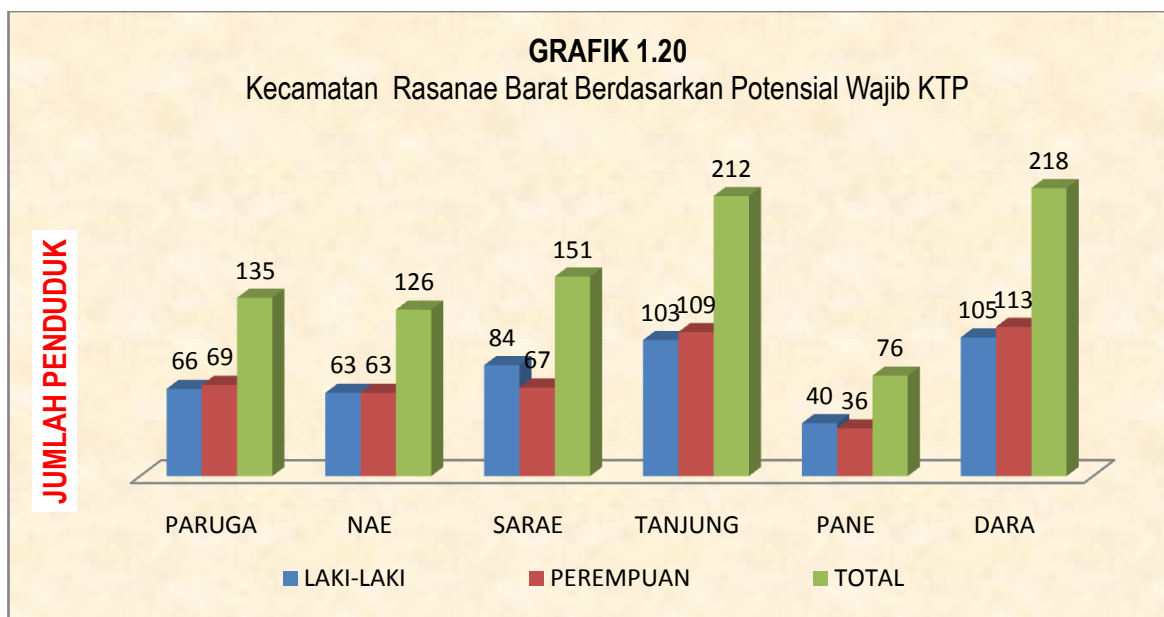
1.6 Penduduk Kota Bima Berdasarkan Umur Potensial Wajib KTP (16-17 Tahun)

KECAMATAN	UMUR POTENSIAL WAJIB KTP						JUMLAH PENDUDUK	
	LAKI		PEREMPUAN		TOTAL		L	P
	n	%	n	%	n	%		
Rasanae Barat	461	20,38	457	19,22	918	19,78	14.425	14.551
Rasanae Timur	295	13,04	306	12,87	601	12,95	8.359	8.499
Asakota	492	21,75	541	22,75	1.033	22,26	14.398	14.079
Raba	615	27,19	615	25,86	1.230	26,51	17.777	18.217
Mpunda	399	17,64	459	19,30	858	18,49	13.265	13.714
KOTA BIMA	2.262	48,75	2.378	51,25	4.640	100	68.224	69.060



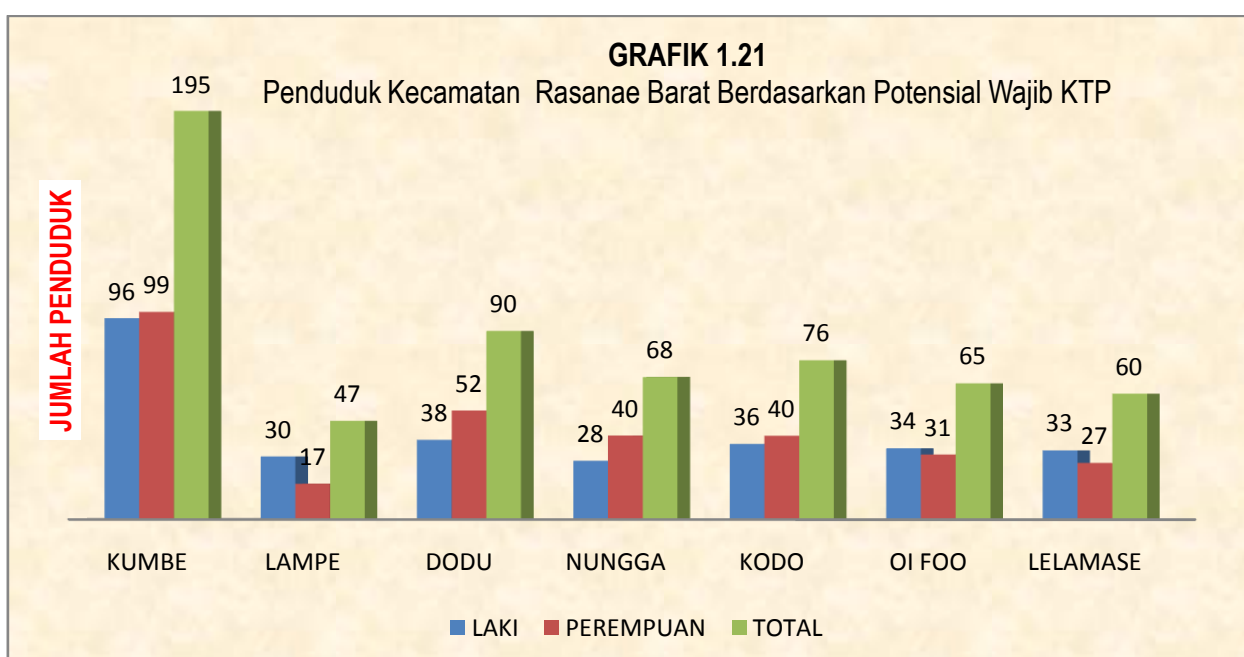
1.6.a. Penduduk Kecamatan Rasanae Barat Berdasarkan Umur Potensial Wajib KTP (16-17 Tahun)

KELURAHAN	UMUR POTENSIAL WAJIB KTP						JUMLAH PENDUDUK	
	LAKI		PEREMPUAN		TOTAL		L	P
	n	%	n	%	n	%		
PARUGA	66	48,89	69	51,11	135	14,71	2.581	2.587
NAE	63	50,00	63	50,00	126	13,73	2.106	2.151
SARAE	84	55,63	67	44,37	151	16,45	2.449	2.552
TANJUNG	103	48,58	109	51,42	212	23,09	2.999	2.902
PANE	40	52,63	36	47,37	76	8,28	1.280	1.425
DARA	105	48,17	113	51,83	218	23,75	3.010	2.934
TOTAL	461	50,22	457	49,78	918	100,00	14.425	14.551



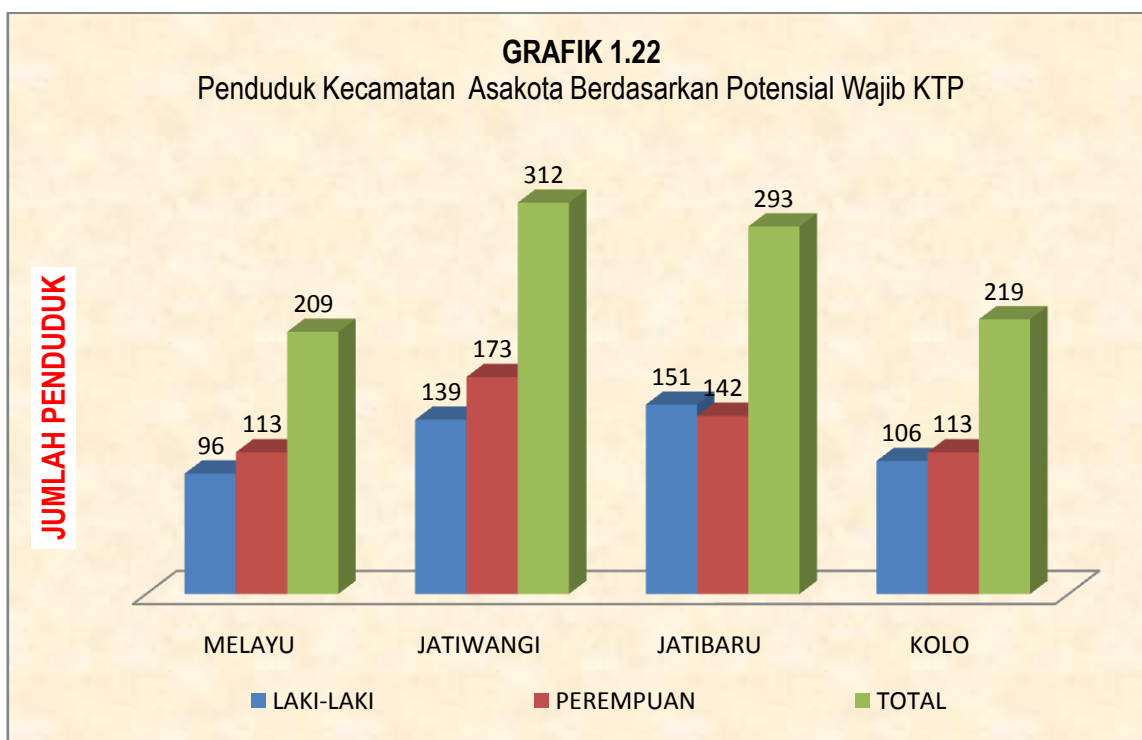
1.6.b. Penduduk Kecamatan Rasanae Timur Berdasarkan Umur Potensial Wajib KTP (16-17 Tahun)

KELURAHAN	UMUR POTENSIAL WAJIB KTP						JUMLAH PENDUDUK	
	LAKI		PEREMPUAN		TOTAL		L	P
	n	%	n	%	n	%		
KUMBE	96	49,23	99	50,77	195	32,45	2.616	2.667,00
LAMPE	30	63,83	17	36,17	47	7,82	691	737,00
DODU	38	42,22	52	57,78	90	14,98	1.452	1.466,00
NUNGA	28	41,18	40	58,82	68	11,31	1.032	1.010,00
KODO	36	47,37	40	52,63	76	12,65	962	1.013,00
OI FOO	34	52,31	31	47,69	65	10,82	796	763,00
LELAMASE	33	55,00	27	45,00	60	9,98	810	843,00
TOTAL	295	49,08	306	50,92	601	100,00	8.359	8.499



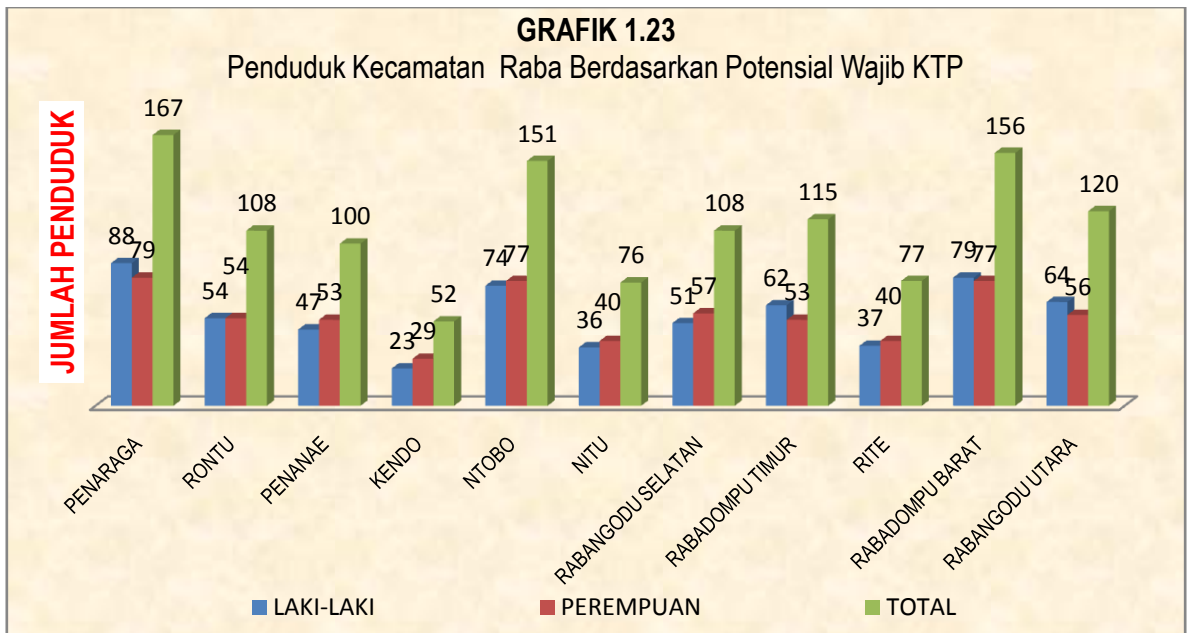
1.6.c. Penduduk Kecamatan Asakota Berdasarkan Umur Potensial Wajib KTP (16-17 Tahun)

KELURAHAN	UMUR POTENSIAL WAJIB KTP						JUMLAH PENDUDUK	
	LAKI		PEREMPUAN		TOTAL		L	P
	n	%	n	%	n	%		
MELAYU	209	20,23	96	19,51	305	20,00	2.996	2.980
JATIWANGI	312	30,20	139	28,25	451	29,57	4.674	4.540
JATIBARU	293	28,36	151	30,69	444	29,11	4.356	4.215
KOLO	219	21,20	106	21,54	325	21,31	2.372	2.344
TOTAL	1.033	67,74	492	32,26	1525	100,00	14.398	14.079



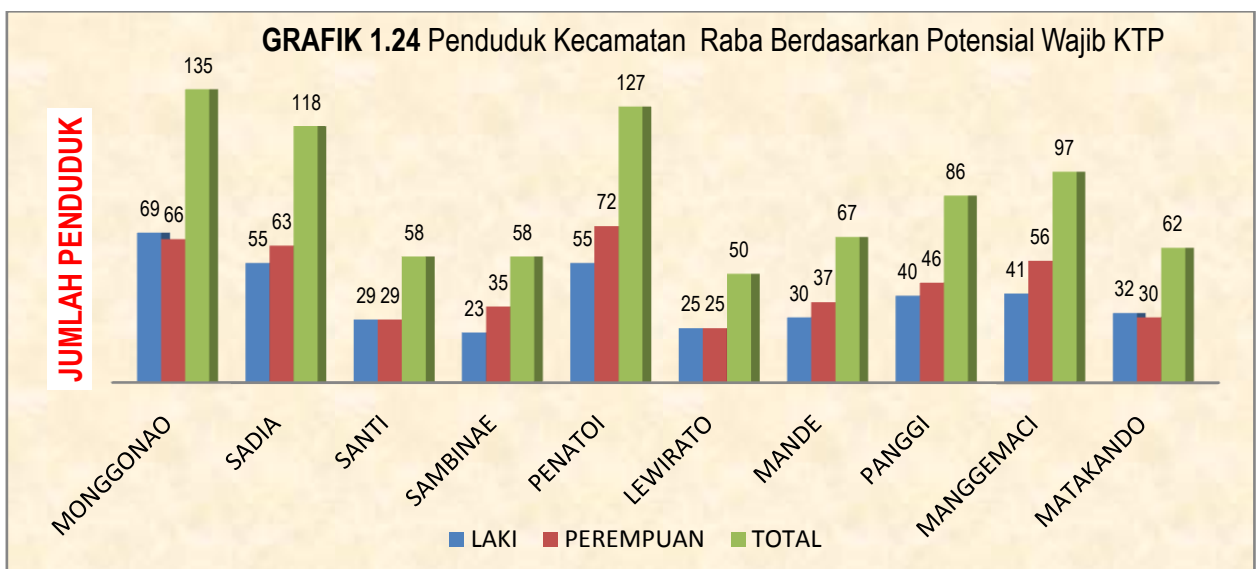
1.6.d. Penduduk Kecamatan Raba Berdasarkan Umur Potensial Wajib KTP (16-17 Tahun)

KELURAHAN	UMUR POTENSIAL WAJIB KTP						JUMLAH PENDUDUK	
	LAKI-LAKI		PEREMPUAN		TOTAL		L	P
	n	%	n	%	n	%		
PENARAGA	88	52,69	79	47,31	167	13,58	2.274	2.407
RONTU	54	50,00	54	50,00	108	8,78	1.422	1.430
PENANAE	47	47,00	53	53,00	100	8,13	1.909	1.892
KENDO	23	44,23	29	55,77	52	4,23	691	702
NTOBO	74	49,01	77	50,99	151	12,28	1.682	1.694
NITU	36	47,37	40	52,63	76	6,18	671	648
RABANGODU SELATAN	51	47,22	57	52,78	108	8,78	1.712	1.755
RABADOMPU TIMUR	62	53,91	53	46,09	115	9,35	1.729	1.800
RITE	37	48,05	40	51,95	77	6,26	1.069	1.035
RABADOMPU BARAT	79	50,64	77	49,36	156	12,68	2.321	2.535
RABANGODU UTARA	64	53,33	56	46,67	120	9,76	2.297	2.319
TOTAL	615	3,46	615	3,46	1.230	100,00	17.777	18.217



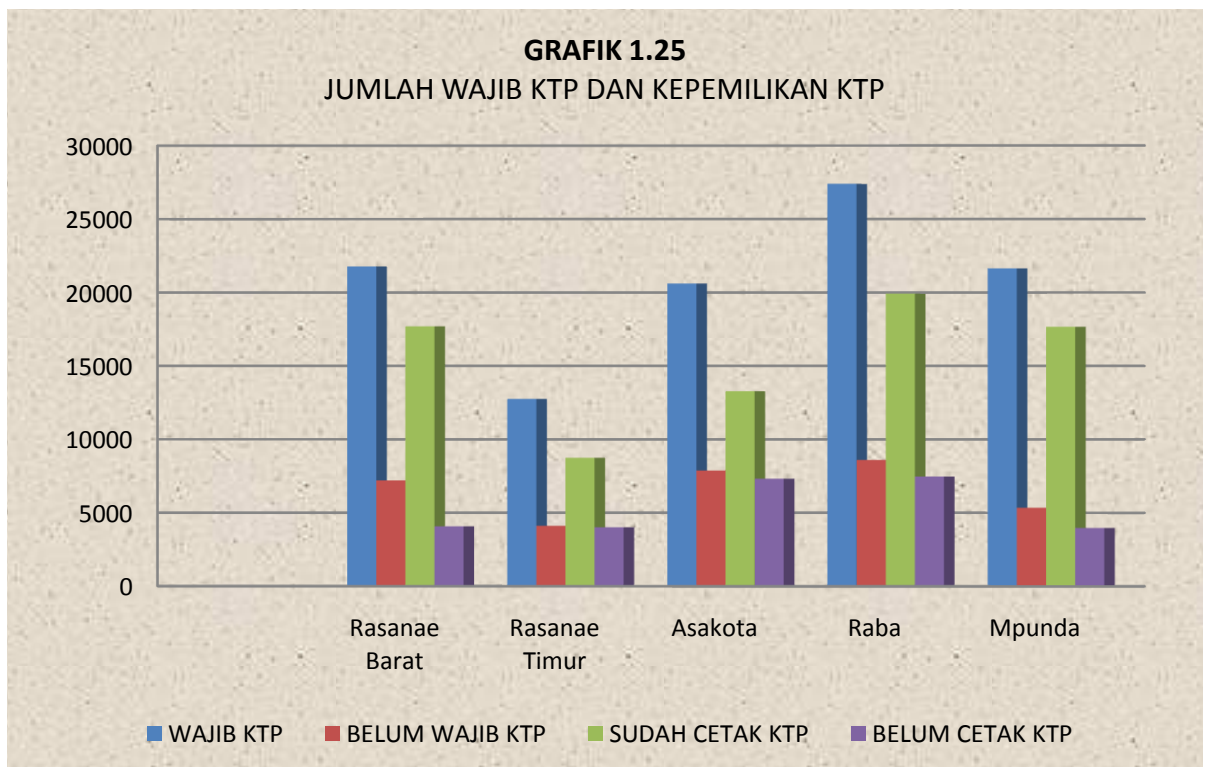
1.6.e. Penduduk Kecamatan Mpunda Berdasarkan Umur Potensial Wajib KTP (16-17 Tahun)

KELURAHAN	UMUR POTENSIAL WAJIB KTP						JUMLAH PENDUDUK	
	LAKI-LAKI		PEREMPUAN		TOTAL		L	P
	n	%	n	%	n	%		
MONGGONAO	69	51,11	66	48,89	135	15,73	1.991	1.995
SADIA	55	46,61	63	53,39	118	13,75	1.590	1.622
SANTI	29	50,00	29	50,00	58	6,76	974	1.051
SAMBINAE	23	39,66	35	60,34	58	6,76	1.190	1.176
PENATOI	55	43,31	72	56,69	127	14,80	1.902	2.099
LEWIRATO	25	50,00	25	50,00	50	5,83	842	813
MANDE	30	44,78	37	55,22	67	7,81	1.030	1.059
PANGGI	40	46,51	46	53,49	86	10,02	1.169	1.218
MANGGEMACI	41	42,27	56	57,73	97	11,31	1.557	1.616
MATAKANDO	32	51,61	30	48,39	62	7,23	1.020	1.065
TOTAL	399	3,01	459	3,46	858	100,00	13.265	13.714



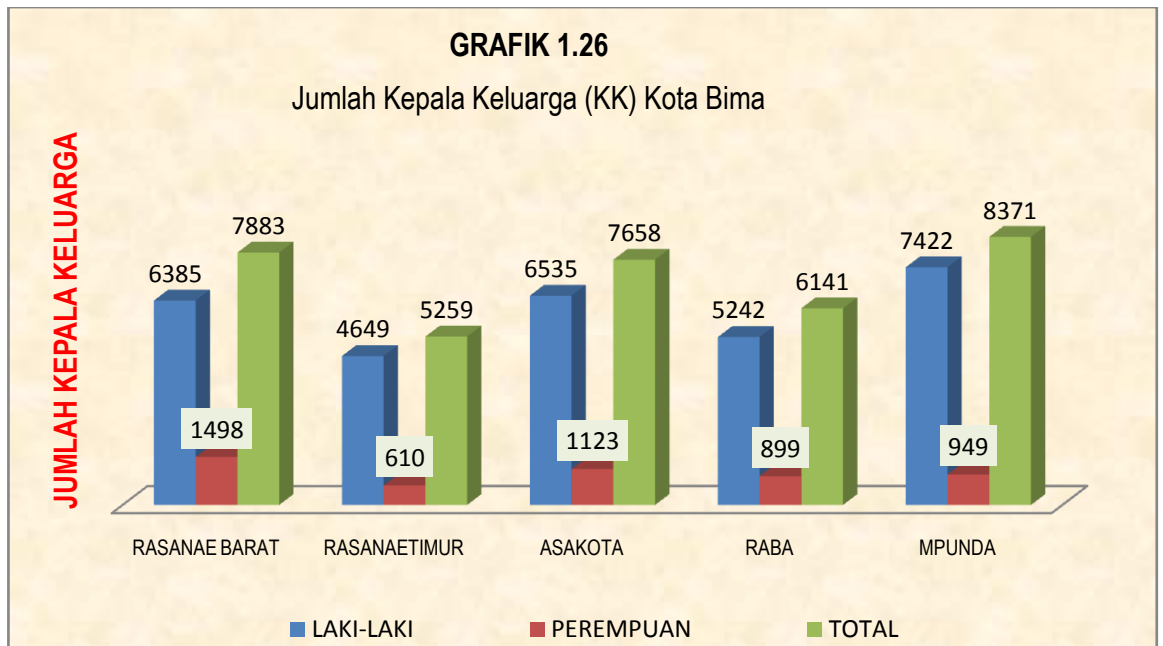
1.7 Penduduk Kota Bima Berdasarkan Wajib KTP dan Kepemilikan KTP SIAK

KECAMATAN	WAJIB KTP	BELUM WAJIB KTP	SUDAH CETAK KTP	BELUM CETAK KTP	JUMLAH PENDUDUK
Rasanae Barat	21.767	7.209	17.697	4.070	28.976
Rasanae Timur	12.750	4.108	8.739	4.011	16.858
Asakota	20.601	7.876	13.279	7.322	28.477
Raba	27.388	8.606	19.911	7.477	35.994
Mpunda	21.639	5.340	17.668	3.971	26.979
GRAND TOTAL	104.145	33.139	77.294	26.851	137.284



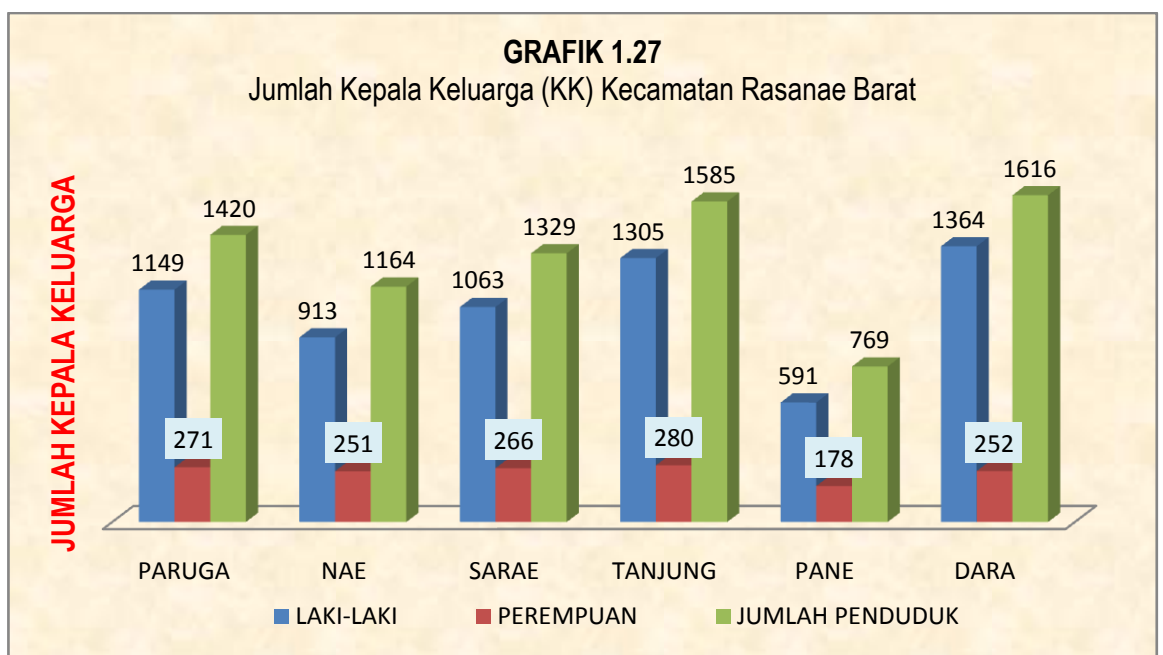
1.8 Jumlah Kepala Keluarga berdasarkan Jenis Kelamin dan Kecamatan

KECAMATAN	LAKI-LAKI		PEREMPUAN		TOTAL	
	n	%	n	%	n	%
RASANAEBARAT	6.385	81,00	1.498	19,00	7.883	22,3239
RASANAETIMUR	4.649	88,40	610	11,60	5.259	14,893
ASAKOTA	6.535	85,34	1123	14,66	7.658	21,6867
RABA	5.242	85,36	899	14,64	6.141	17,3907
MPUNDA	7.422	88,66	949	11,34	8.371	23,7058
KOTA BIMA	30.233	85,62	5.079	14,38	35.312	100,00



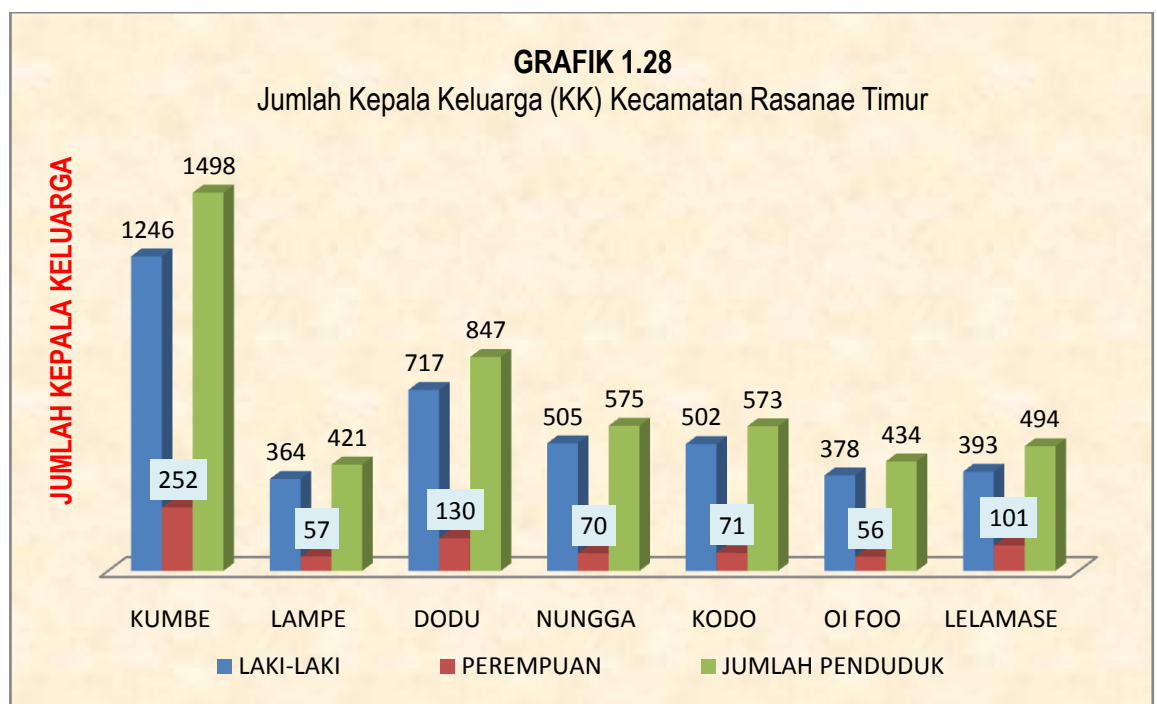
1.8.a. Jumlah Kepala Keluarga Kec. Rasanae Barat berdasarkan Jenis Kelamin dan Kelurahan

KELURAHAN	LAKI-LAKI		PEREMPUAN		JUMLAH PENDUDUK	
	n	%	n	%	n	%
PARUGA	1.149	80,92	271	19,08	1.420	18,01
NAE	913	78,44	251	21,56	1.164	14,77
SARAE	1.063	79,98	266	20,02	1.329	16,86
TANJUNG	1.305	82,33	280	17,67	1.585	20,11
PANE	591	76,85	178	23,15	769	9,76
DARA	1.364	84,41	252	15,59	1.616	20,50
TOTAL	6.385	81,00	1.498	19,00	7.883	100



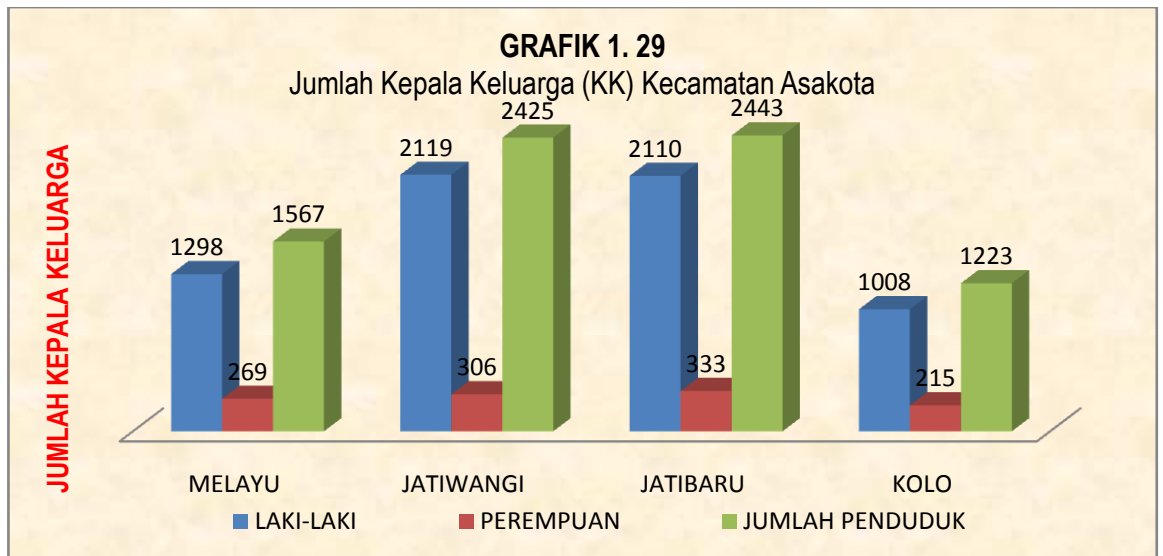
1.8.b. Jumlah Kepala Keluarga Kec. Rasanae Timur berdasarkan Jenis Kelamin dan Kelurahan

KELURAHAN	LAKI-LAKI		PEREMPUAN		JUMLAH PENDUDUK	
	n	%	n	%	n	%
KUMBE	1.246	83,18	252	16,82	1.498	28,48
LAMPE	364	86,46	57	13,54	421	8,01
DODU	717	84,65	130	15,35	847	16,11
NUNGA	505	87,83	70	12,17	575	10,93
KODO	502	87,61	71	12,39	573	10,90
OI FOO	378	87,10	56	12,90	434	8,25
LELAMASE	393	79,55	101	20,45	494	9,39
TOTAL	4.649	88,40	610	11,60	5.259	100



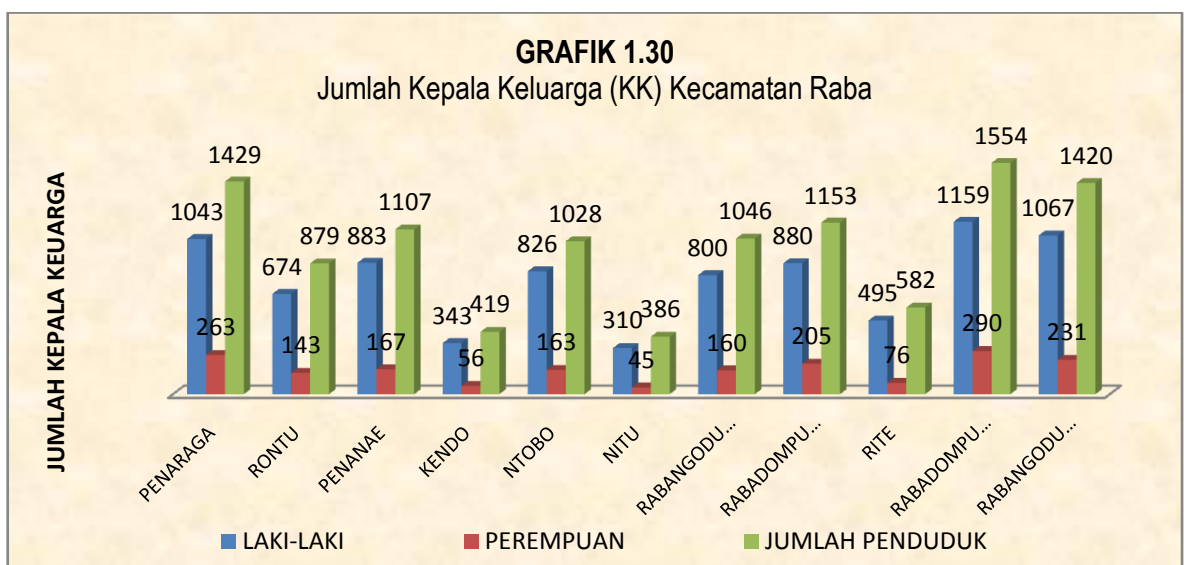
1.8.c. Jumlah Kepala Keluarga Kec. Asakota berdasarkan Jenis Kelamin dan Kelurahan

KELURAHAN	LAKI-LAKI		PEREMPUAN		JUMLAH PENDUDUK	
	n	%	n	%	n	%
MELAYU	1.298	82,83	269	17,17	1.567	20,46
JATIWANGI	2.119	87,38	306	12,62	2.425	31,67
JATIBARU	2.110	86,37	333	13,63	2.443	31,90
KOLO	1.008	82,42	215	17,58	1.223	15,97
TOTAL	6.535	85,34	1123	14,66	7.658	100,00



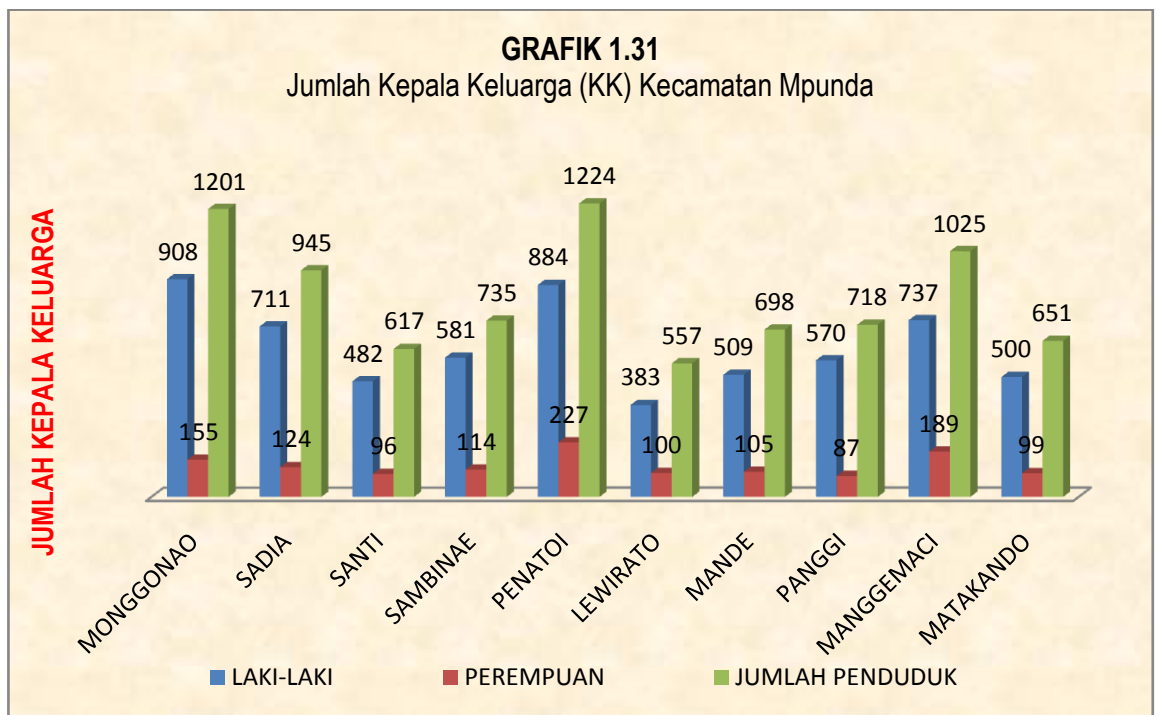
1.8.d. Jumlah Kepala Keluarga Kecamatan Raba berdasarkan Jenis Kelamin dan Kelurahan

KELURAHAN	LAKI-LAKI		PEREMPUAN		JUMLAH PENDUDUK	
	<i>n</i>	%	<i>n</i>	%	<i>n</i>	%
PENARAGA	1.043	72,99	263	18,40	1.429	23,27
RONTU	674	76,68	143	16,27	879	14,31
PENANAE	883	79,77	167	15,09	1.107	18,03
KENDO	343	81,86	56	13,37	419	6,82
NTOBO	826	80,35	163	15,86	1.028	16,74
NITU	310	80,31	45	11,66	386	6,29
RABANGODU SELATAN	800	76,48	160	15,30	1.046	17,03
RABADOMPU TIMUR	880	76,32	205	17,78	1.153	18,78
RITE	495	85,05	76	13,06	582	9,48
RABADOMPU BARAT	1.159	74,58	290	18,66	1.554	25,31
RABANGODU UTARA	1.067	75,14	231	16,27	1.420	23,12
TOTAL	5.242	85,36	899	14,64	6.141	100



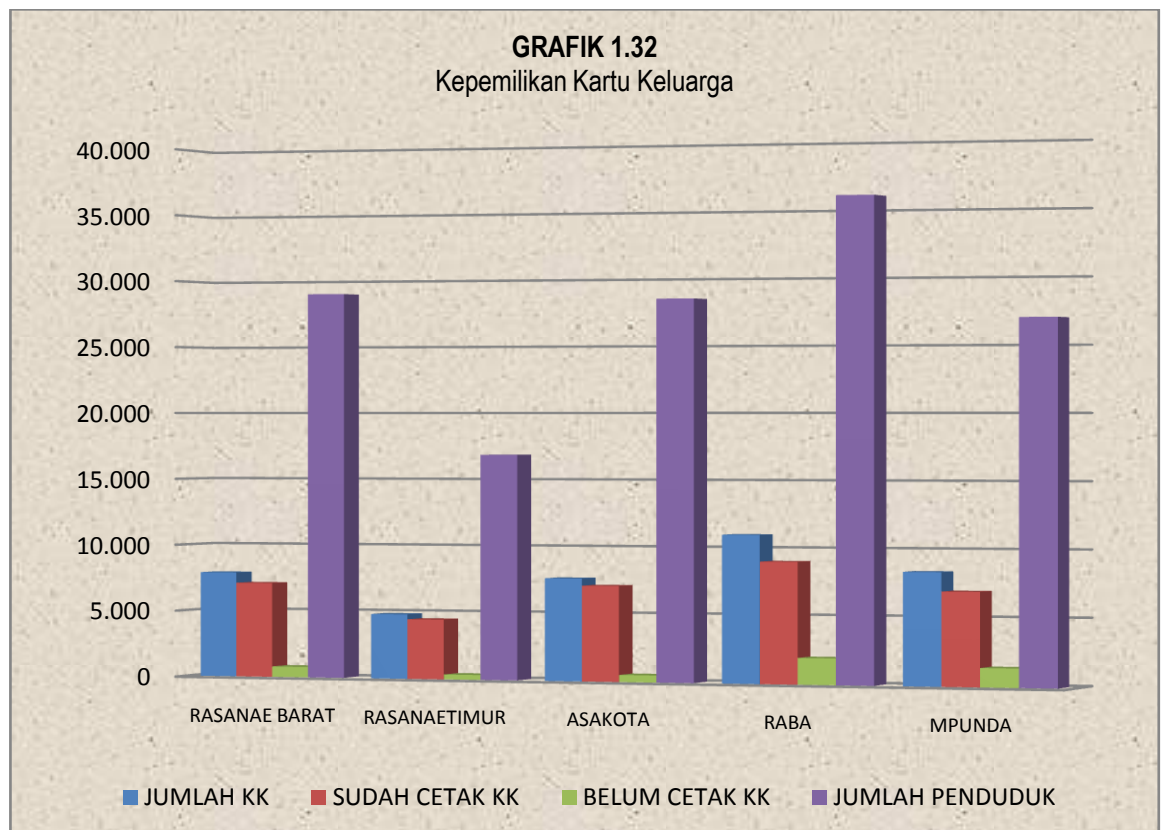
1.8.e. Jumlah Kepala Keluarga Kecamatan Mpunda berdasarkan Jenis Kelamin dan Kelurahan

KELURAHAN	LAKI-LAKI		PEREMPUAN		JUMLAH PENDUDUK	
	<i>n</i>	%	<i>n</i>	%	<i>n</i>	%
MONGGONAO	908	75,60	155	12,91	1.201	14,35
SADIA	711	75,24	124	13,12	945	11,29
SANTI	482	78,12	96	15,56	617	7,37
SAMBINAE	581	79,05	114	15,51	735	8,78
PENATOI	884	72,22	227	18,55	1.224	14,62
LEWIRATO	383	68,76	100	17,95	557	6,65
MANDE	509	72,92	105	15,04	698	8,34
PANGGI	570	79,39	87	12,12	718	8,58
MANGGEMACI	737	71,90	189	18,44	1.025	12,24
MATAKANDO	500	76,80	99	15,21	651	7,78
TOTAL	7.422	88,66	949	11,34	8.371	100



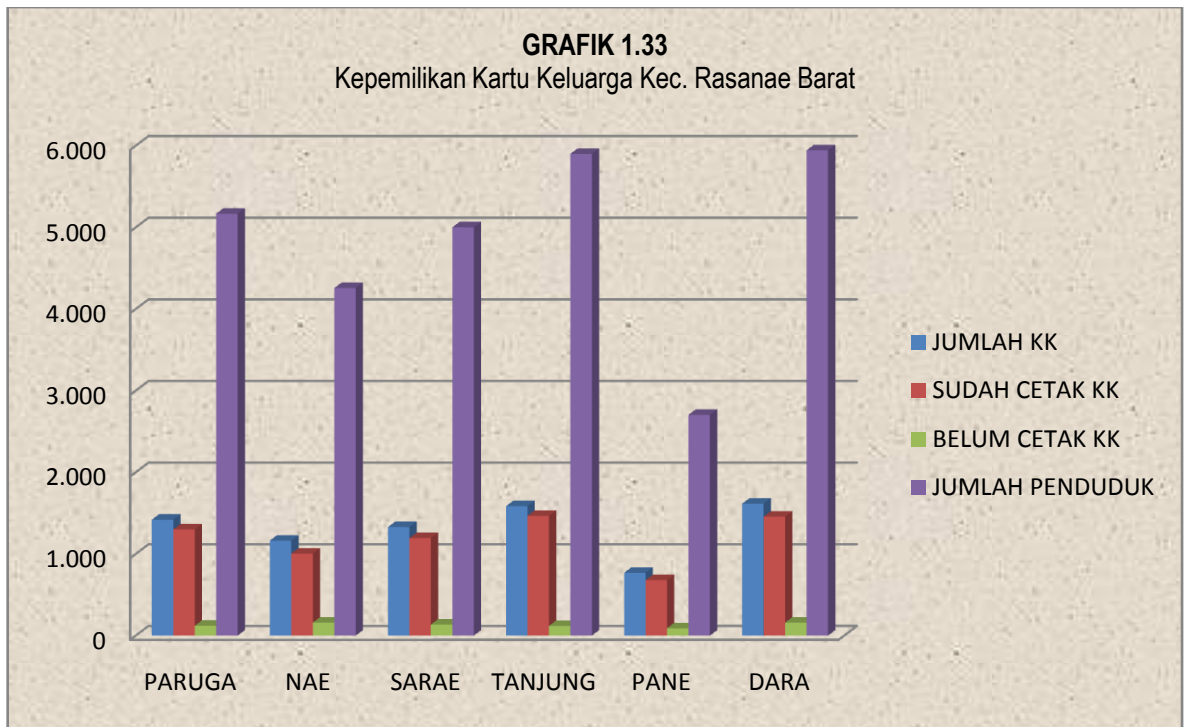
1.9 Penduduk Kota Bima Berdasarkan Kepemilikan Kartu Keluarga (Kartu KK)

KECAMATAN	JUMLAH KK	SUDAH CETAK KK	BELUM CETAK KK	JUMLAH PENDUDUK
RASANA BARAT	7.883	7.101	782	28.976
RASANA TIMUR	4.842	4.477	365	16.858
ASAKOTA	7.658	7.133	525	28.477
RABA	11.003	9.034	1.969	35.994
MPUNDA	8.371	6.957	1.414	26.979
KOTA BIMA	39.757	34.702	5.055	137.284



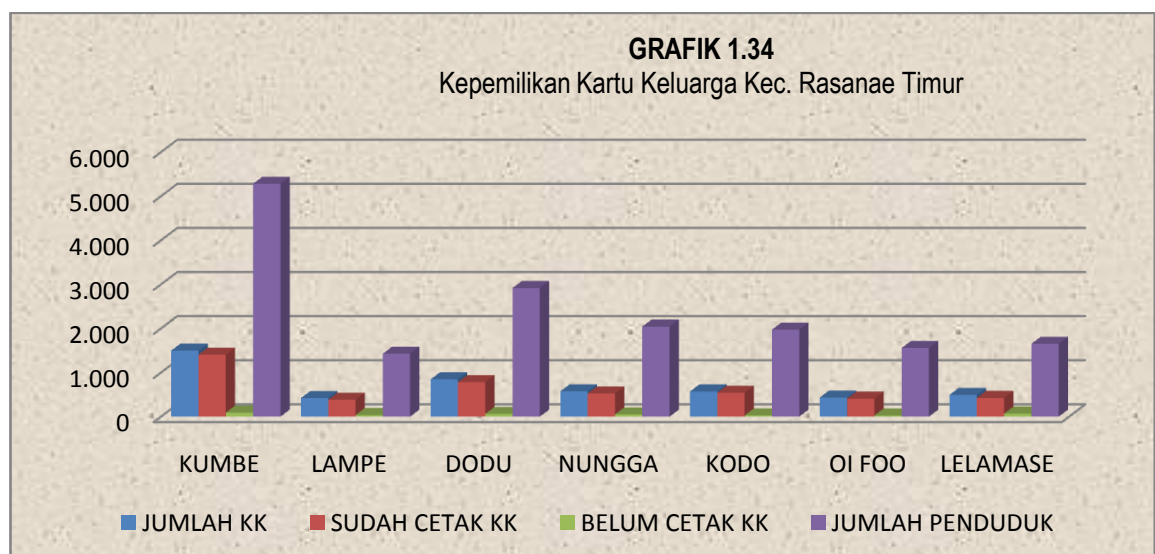
1.9.a. Jumlah Kepemilikan Kartu Keluarga Kecamatan Rasanae Barat Berdasarkan Kelurahan.

KELURAHAN	JUMLAH KK	SUDAH CETAK KK	BELUM CETAK KK	JUMLAH PENDUDUK
PARUGA	1.420	1.300	120	5.168
NAE	1.164	1.005	159	4.257
SARAE	1.329	1.194	135	5.001
TANJUNG	1.585	1.466	119	5.901
PANE	769	679	90	2.705
DARA	1.616	1.457	159	5.944
RASANA BARAT	7.883	7.101	782	28.976



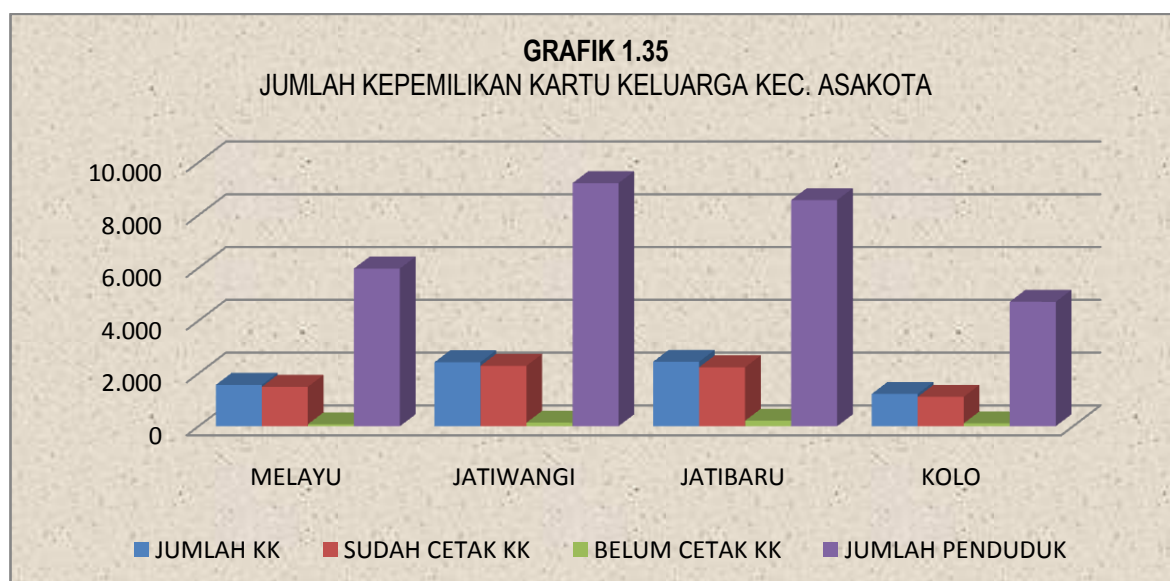
1.9.b. Jumlah Kepemilikan Kartu Keluarga Kecamatan Rasanae Timur Berdasarkan Kelurahan.

KELURAHAN	JUMLAH KK	SUDAH CETAK KK	BELUM CETAK KK	JUMLAH PENDUDUK
KUMBE	1,506	1,406	100	5,283
LAMPE	422	385	37	1,428
DODU	853	784	69	2,918
NUNGGGA	576	525	51	2,042
KODO	574	544	30	1,975
OI FOO	436	408	28	1,559
LELAMASE	494	425	69	1,653
RASANA E TIMUR	4,861	4,477	384	16,858



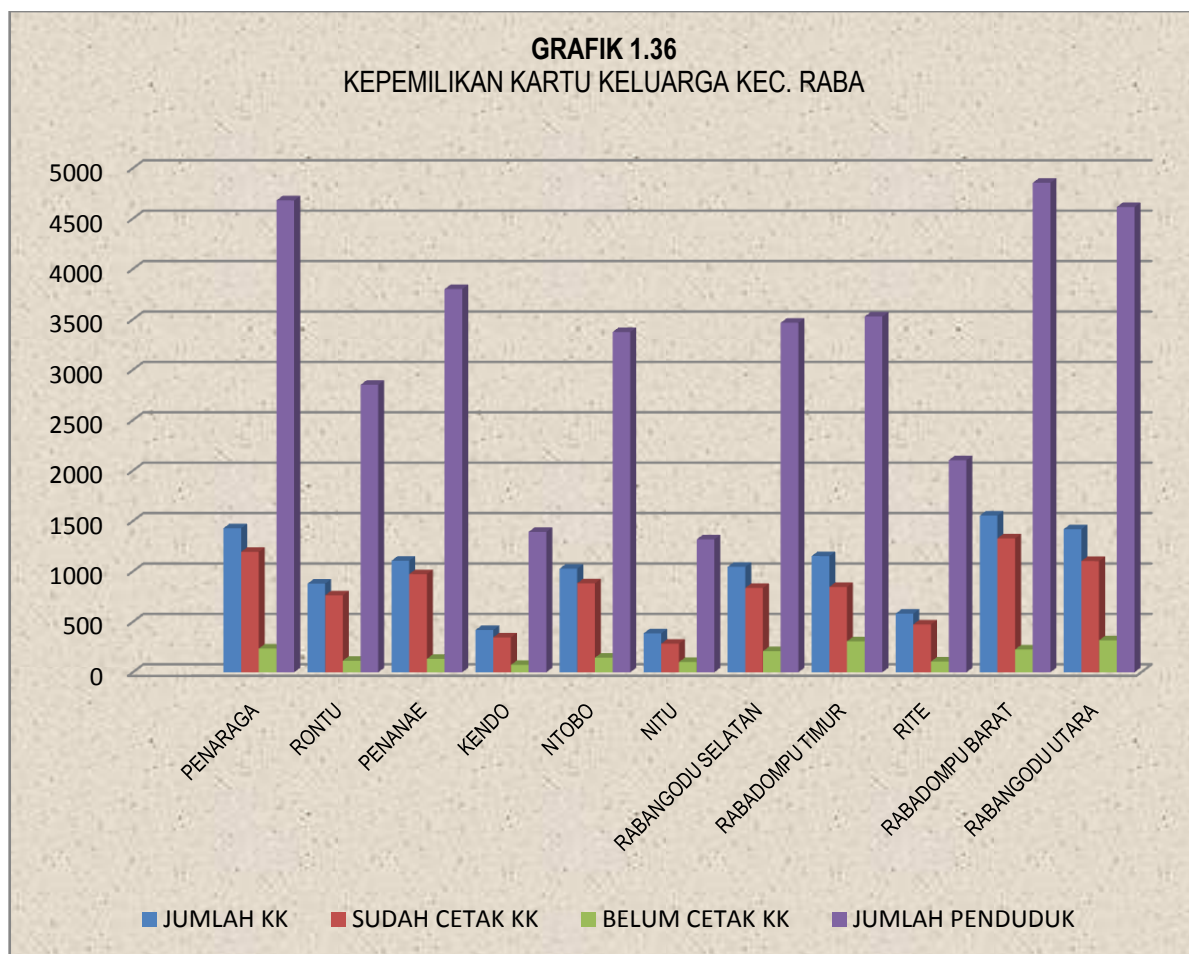
1.9.c. Jumlah Kepemilikan Kartu Keluarga Kecamatan Asakota Berdasarkan Kelurahan.

KELURAHAN	JUMLAH KK	SUDAH CETAK KK	BELUM CETAK KK	JUMLAH PENDUDUK
MELAYU	1.567	1.493	74	5.976
JATIWANGI	2.425	2.291	134	9.214
JATIBARU	2.443	2.235	208	8.571
KOLO	1.223	1.114	109	4.716
ASAKOTA	7.658	7.133	525	28.477



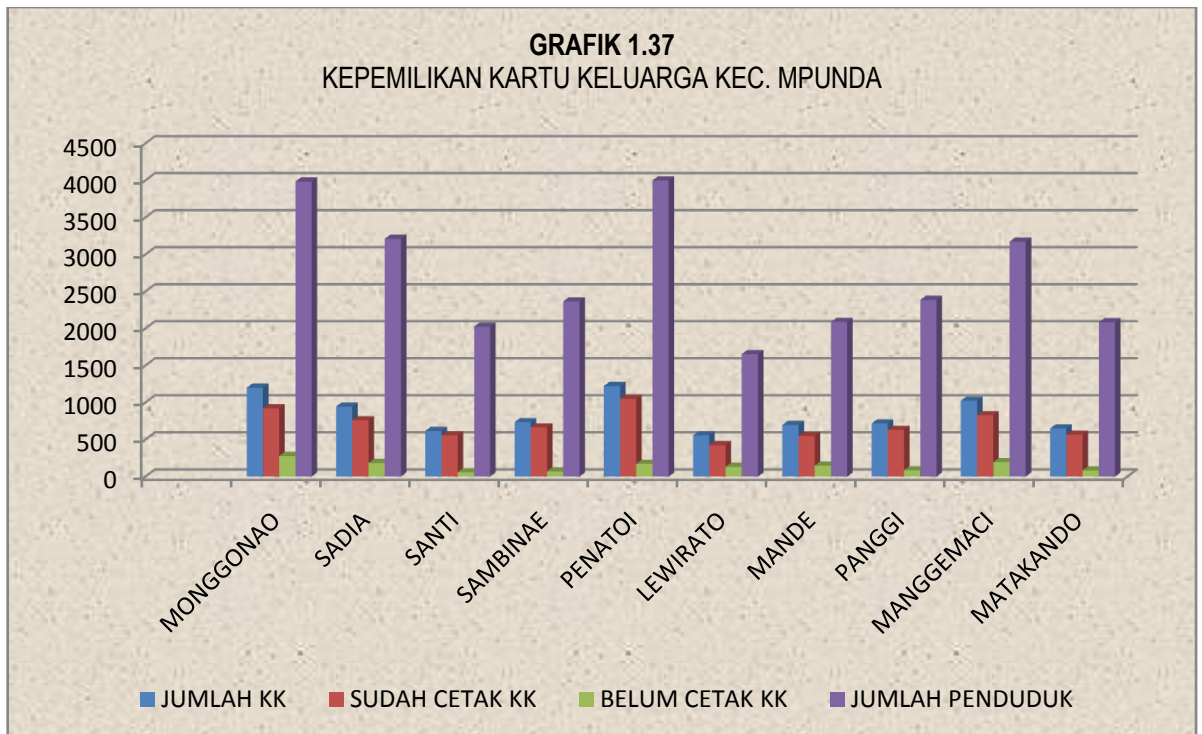
1.9.d. Jumlah Kepemilikan Kartu Keluarga Kecamatan Raba Berdasarkan Kelurahan.

KELURAHAN	JUMLAH KK	SUDAH CETAK KK	BELUM CETAK KK	JUMLAH PENDUDUK
PENARAGA	1.429	1.194	235	4.681
RONTU	879	764	115	2.852
PENANAE	1.107	974	133	3.801
KENDO	419	346	73	1.393
NTOBO	1.028	883	145	3.376
NITU	386	284	102	1.319
RABANGODU SELATAN	1.046	837	209	3.467
RABADOMPU TIMUR	1.153	846	307	3.529
RITE	582	475	107	2.104
RABADOMPU BARAT	1.554	1.328	226	4.856
RABANGODU UTARA	1.420	1.103	317	4.616
RABA	11.003	9.034	1.969	35.994



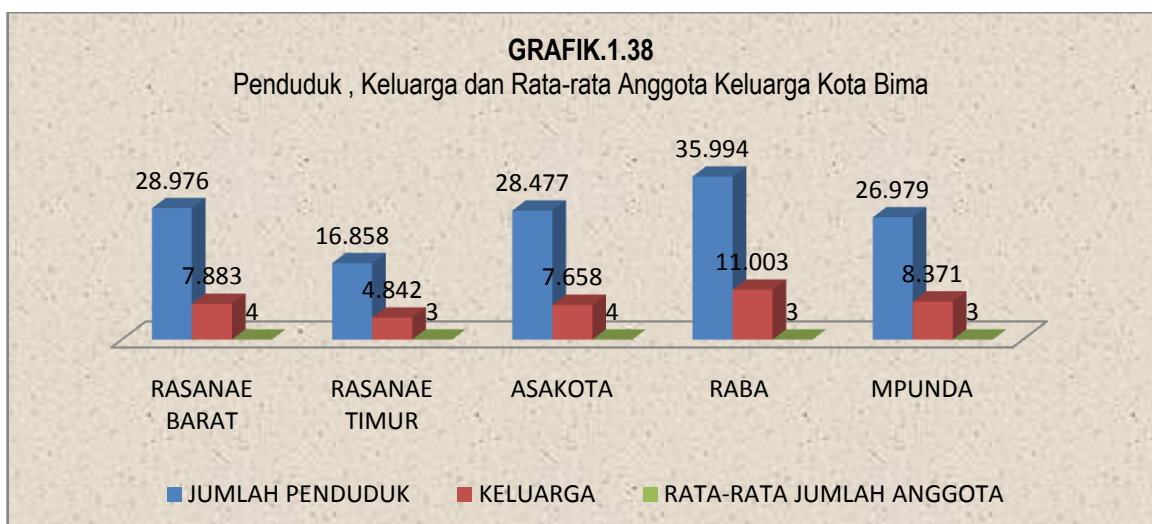
1.9.e. Jumlah Kepemilikan Kartu Keluarga Kecamatan Mpunda Berdasarkan Kelurahan.

KELURAHAN	JUMLAH KK	SUDAH CETAK KK	BELUM CETAK KK	JUMLAH PENDUDUK
MONGGONAO	1.201	922	279	3.986
SADIA	945	761	184	3.212
SANTI	617	557	60	2.025
SAMBINAE	735	664	71	2.366
PENATOI	1.224	1.051	173	4.001
LEWIRATO	557	425	132	1.655
MANDE	698	549	149	2.089
PANGGI	718	632	86	2.387
MANGGEMACI	1.025	829	196	3.173
MATAKANDO	651	567	84	2.085
MPUNDA	8.371	6.957	1.414	26.979



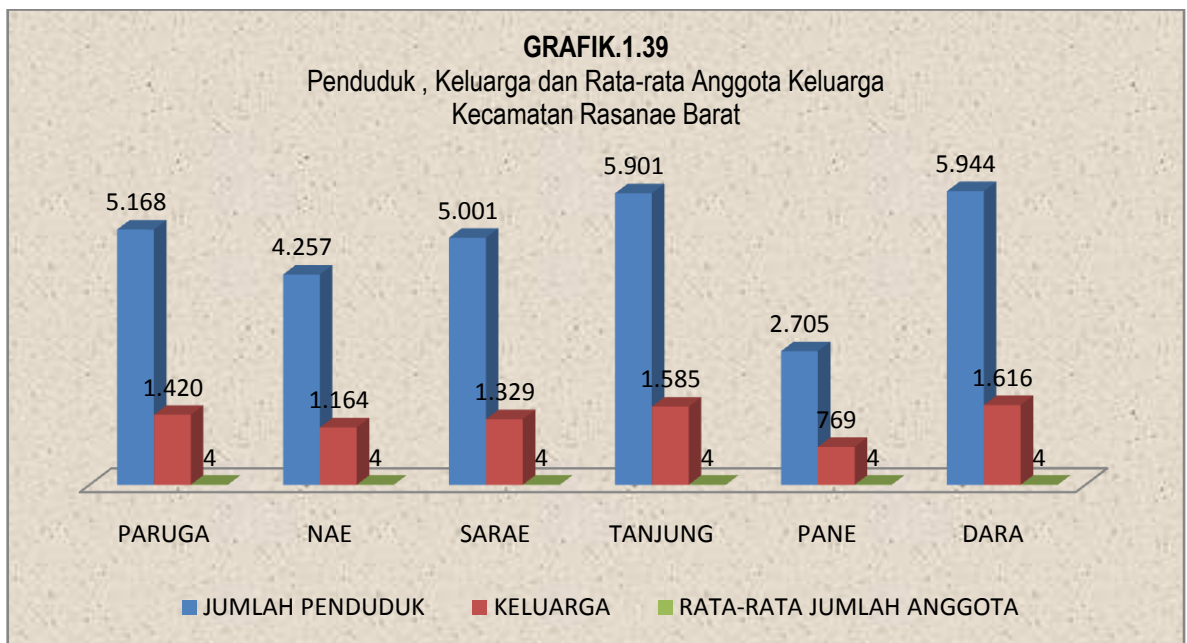
1.10 Jumlah Keluarga dan Rata-Rata Jumlah Anggota Keluarga Kota Bima

KECAMATAN	JUMLAH PENDUDUK	KELUARGA	RATA-RATA JUMLAH ANGGOTA
RASANAЕ BARAT	28.976	7.883	4
RASANAЕ TIMUR	16.858	4.842	3
ASAKOTA	28.477	7.658	4
RABA	35.994	11.003	3
MPUNDA	26.979	8.371	3
KOTA BIMA	137.284	39.757	3



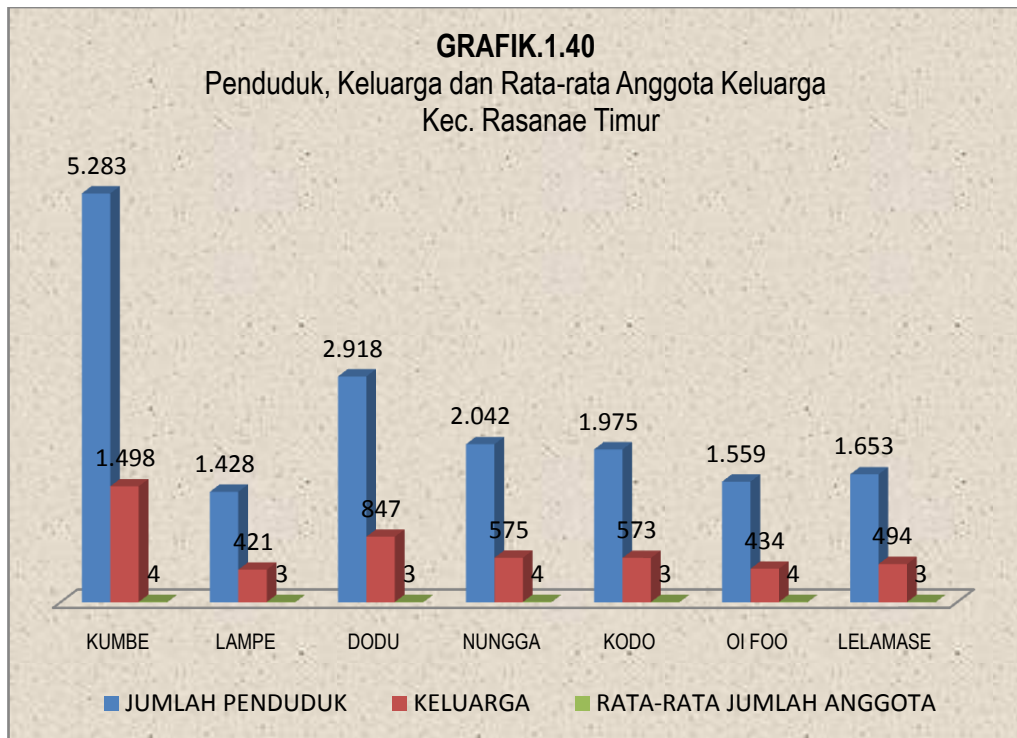
1.10.a. Jumlah Keluarga dan Rata-Rata Jumlah Anggota Keluarga Kec. Rasanae Barat

KELURAHAN	JUMLAH PENDUDUK	KELUARGA	RATA-RATA JUMLAH ANGGOTA
PARUGA	5.168	1.420	4
NAE	4.257	1.164	4
SARAE	5.001	1.329	4
TANJUNG	5.901	1.585	4
PANE	2.705	769	4
DARA	5.944	1.616	4
RASANAЕ BARAT	28.976	7.883	4



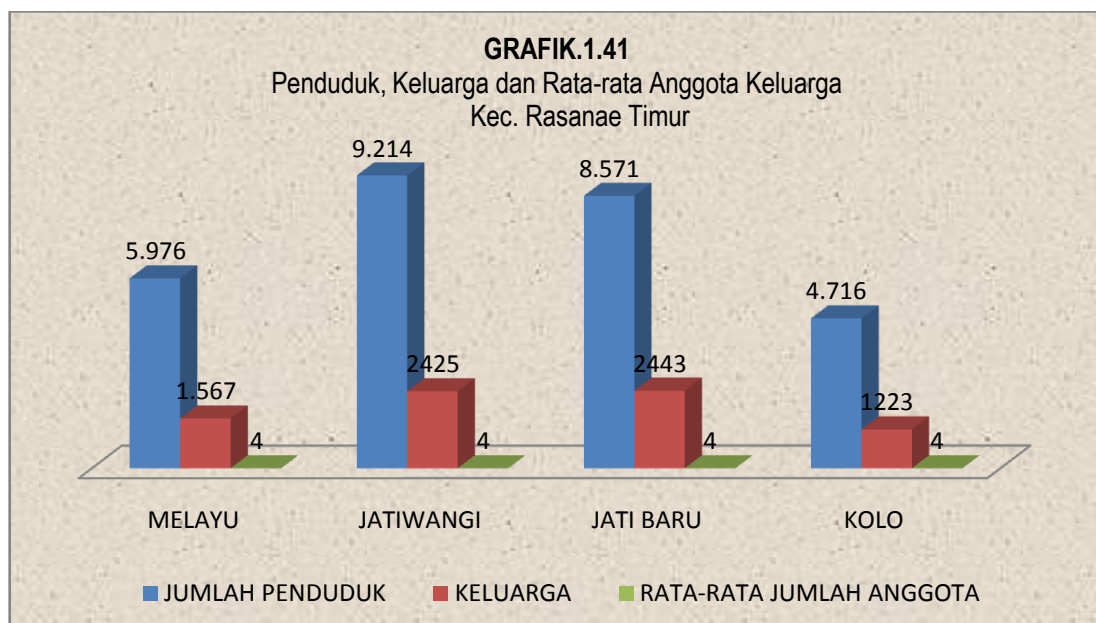
1.10.b. Jumlah Keluarga dan Rata-Rata Jumlah Anggota Keluarga Kec. Rasanae Timur

KELURAHAN	JUMLAH PENDUDUK	KELUARGA	RATA-RATA JUMLAH ANGGOTA
KUMBE	5.283	1.498	4
LAMPE	1.428	421	3
DODU	2.918	847	3
NUNGA	2.042	575	4
KODO	1.975	573	3
OI FOO	1.559	434	4
LELAMASE	1.653	494	3
RASANAЕ TIMUR	16.858	4.842	3



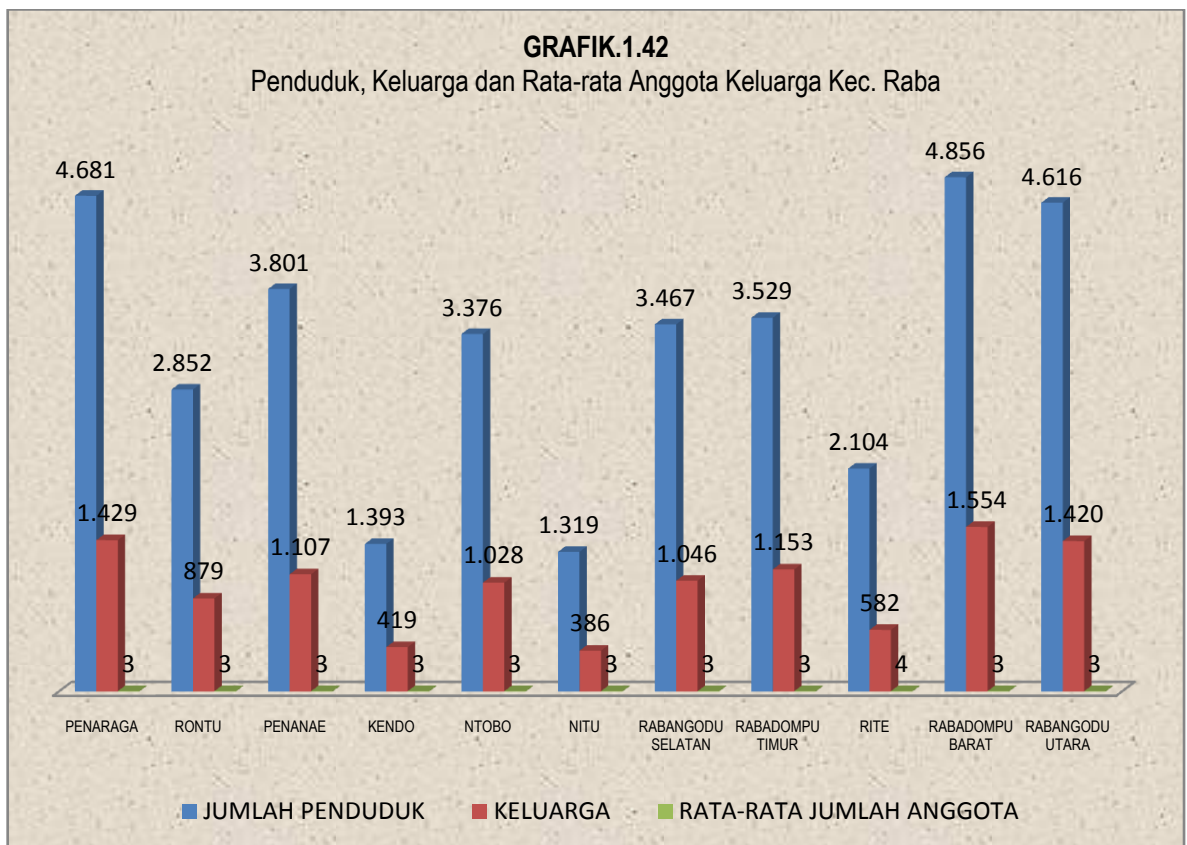
1.10.c. Jumlah Keluarga dan Rata-Rata Jumlah Anggota Keluarga Kec. Asakota

KELURAHAN	JUMLAH PENDUDUK	KELUARGA	RATA-RATA JUMLAH ANGGOTA
MELAYU	5.976	1.567	4
JATIWANGI	9.214	2425	4
JATI BARU	8.571	2443	4
KOLO	4.716	1223	4
ASAKOTA	28.477	7.658	4



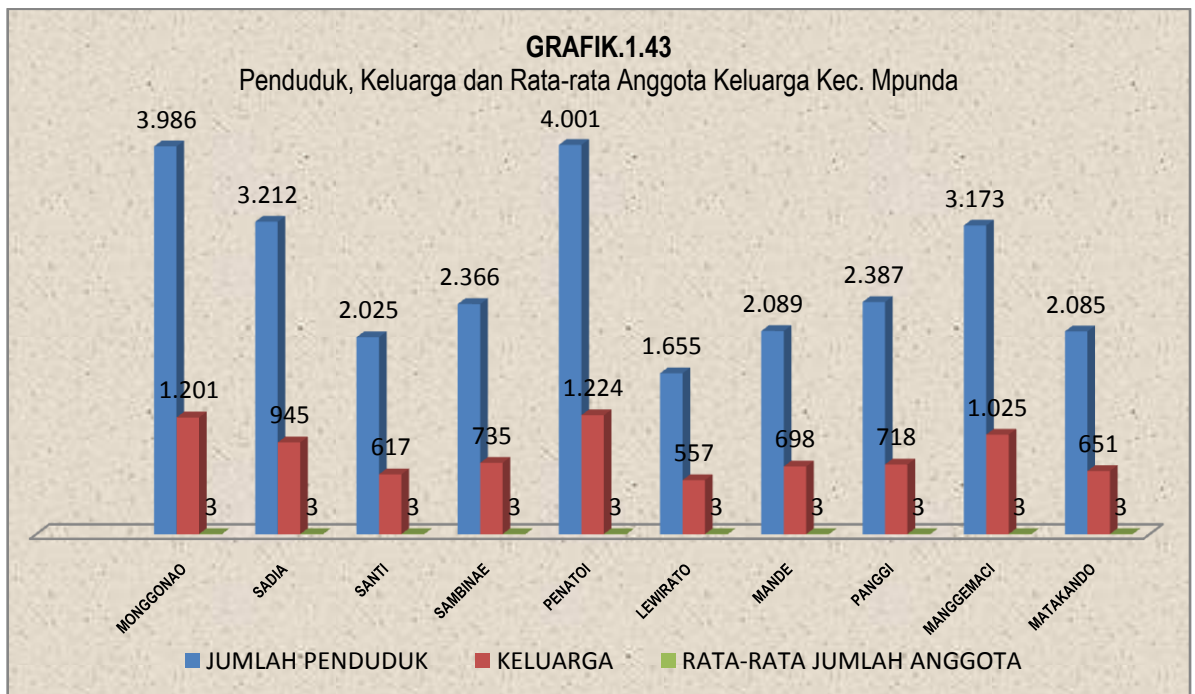
1.10.d. Jumlah Keluarga dan Rata-Rata Jumlah Anggota Keluarga Kec. Raba

KELURAHAN	JUMLAH PENDUDUK	KELUARGA	RATA-RATA JUMLAH ANGGOTA
PENARAGA	4.681	1.429	3
RONTU	2.852	879	3
PENANAE	3.801	1.107	3
KENDO	1.393	419	3
NTOBO	3.376	1.028	3
NITU	1.319	386	3
RABANGODU SELATAN	3.467	1.046	3
RABADOMPU TIMUR	3.529	1.153	3
RITE	2.104	582	4
RABADOMPU BARAT	4.856	1.554	3
RABANGODU UTARA	4.616	1.420	3
RABA	35.994	11.003	3



1.10.e. JumlahKeluarga dan Rata-Rata Jumlah Anggota Keluarga Kec. Mpunda

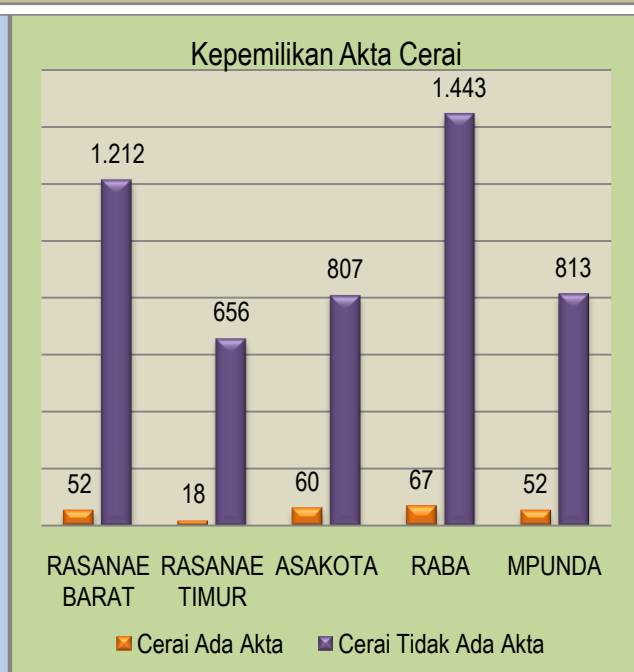
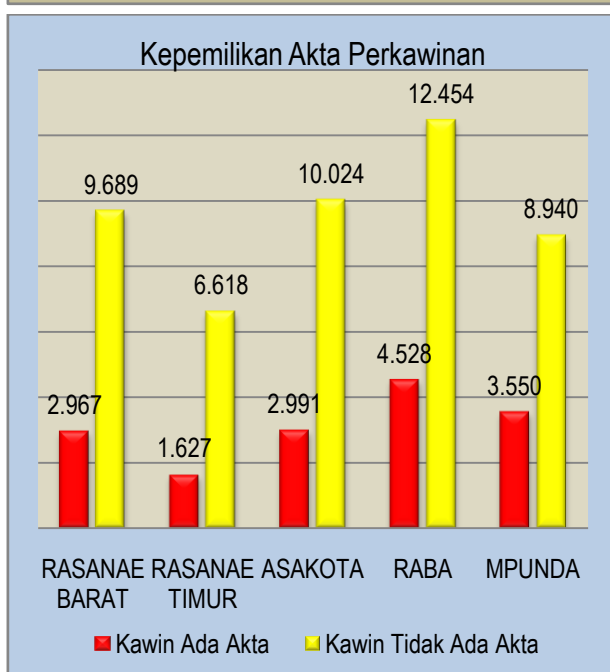
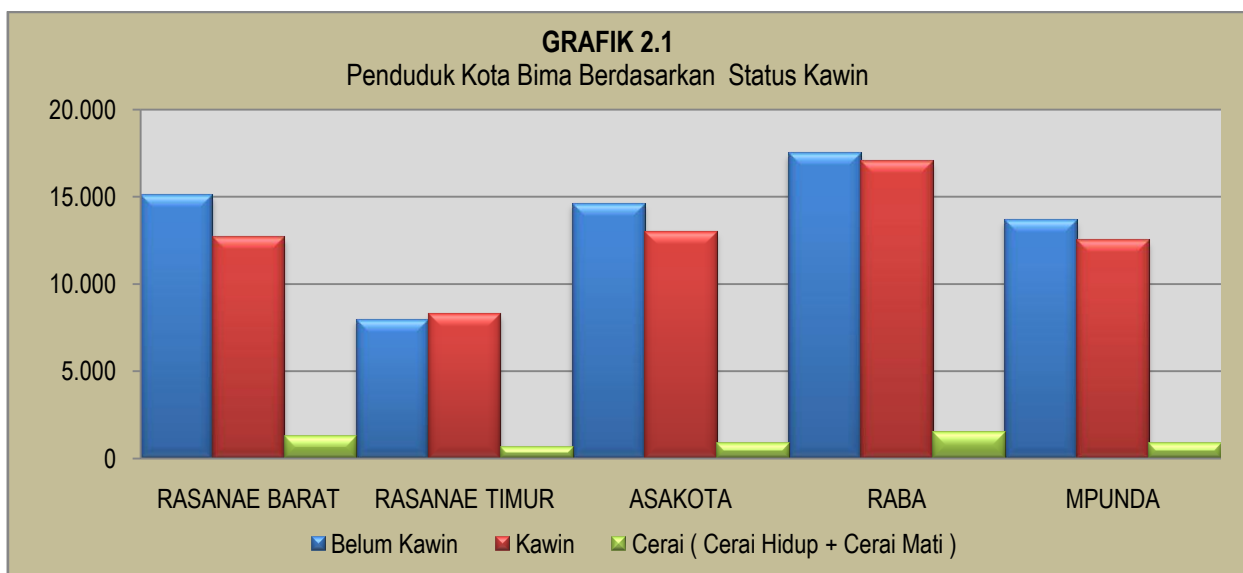
KELURAHAN	JUMLAH PENDUDUK	KELUARGA	RATA-RATA JUMLAH ANGGOTA
MONGGONAO	3.986	1.201	3
SADIA	3.212	945	3
SANTI	2.025	617	3
SAMBINAE	2.366	735	3
PENATOI	4.001	1.224	3
LEWIRATO	1.655	557	3
MANDE	2.089	698	3
PANGGI	2.387	718	3
MANGGEMACI	3.173	1.025	3
MATAKANDO	2.085	651	3
MPUNDA	26.979	8.371	3



2. BIDANG PENCATATAN SIPIL

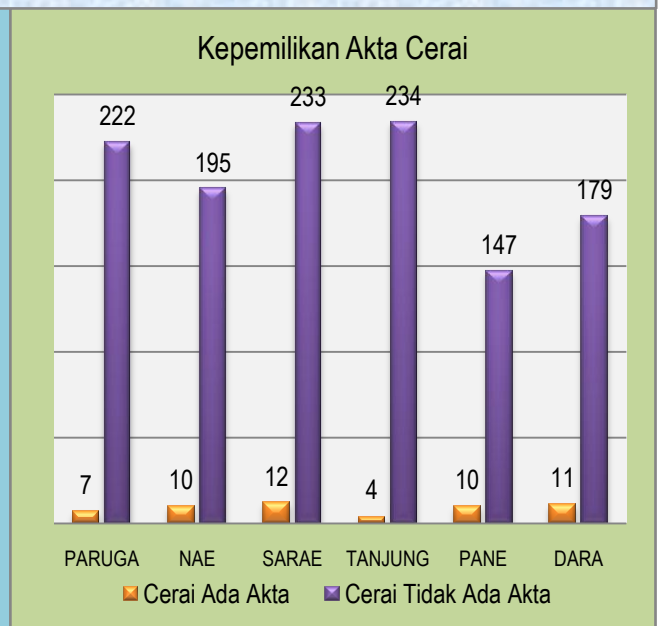
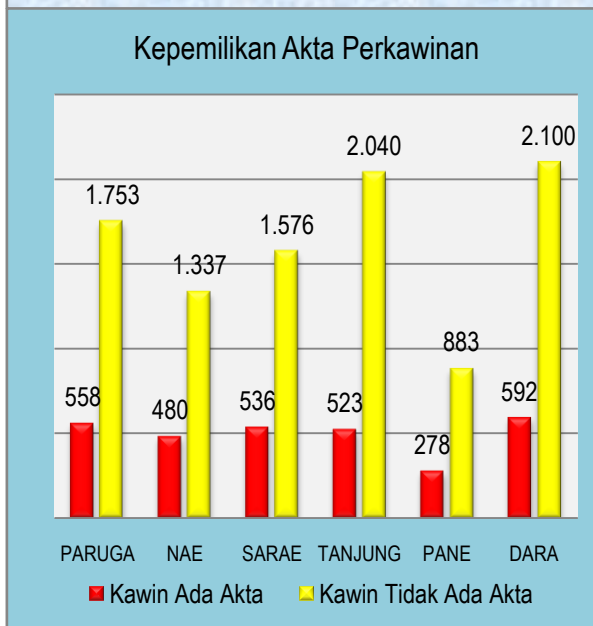
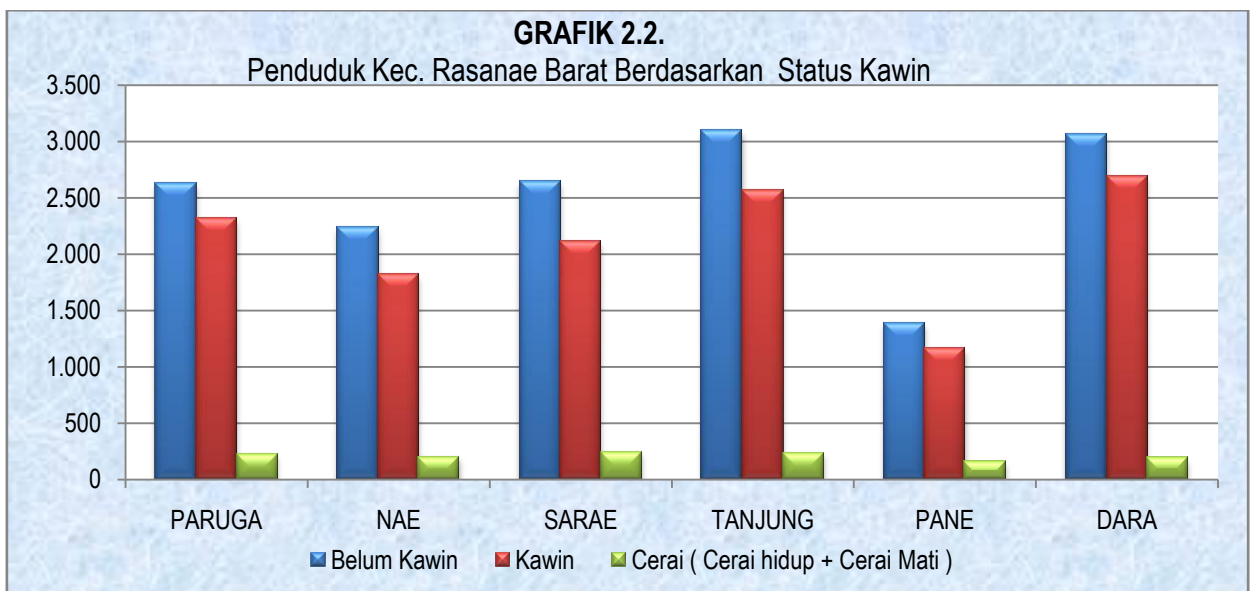
2.1. Penduduk Kota Bima Berdasarkan Status Kawin

KECAMATAN	Belum Kawin	Kawin			Ceraai		
		Ada Akta	Tidak Ada Akta	Jumlah	Ada Akta	Tidak Ada Akta	Jumlah
RASANA E BARAT	15.056	2.967	9.689	12.656	52	1.212	1.264
RASANA E TIMUR	7.939	1.627	6.618	8.245	18	656	674
ASAKOTA	14.595	2.991	10.024	13.015	60	807	867
RABA	17.502	4.528	12.454	16.982	67	1.443	1.510
MPUNDA	13.624	3.550	8.940	12.490	52	813	865
KOTA BIMA	68.716	15.663	47.725	63.388	249	4.931	5.180



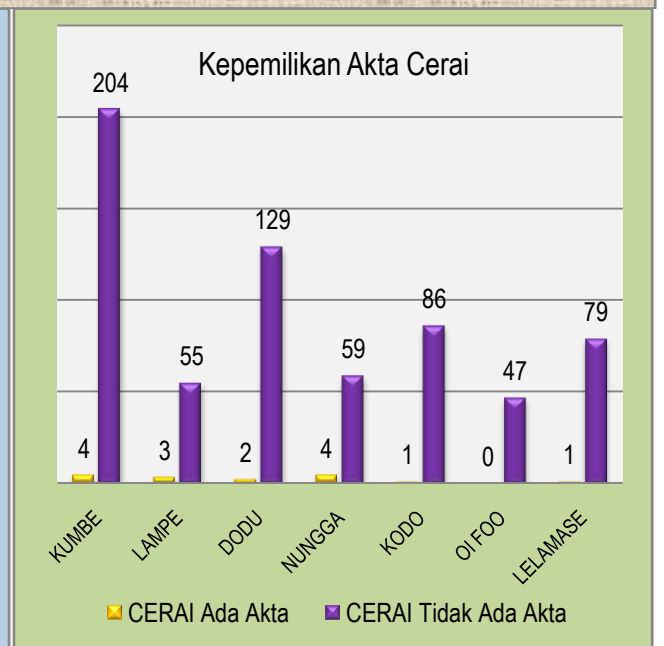
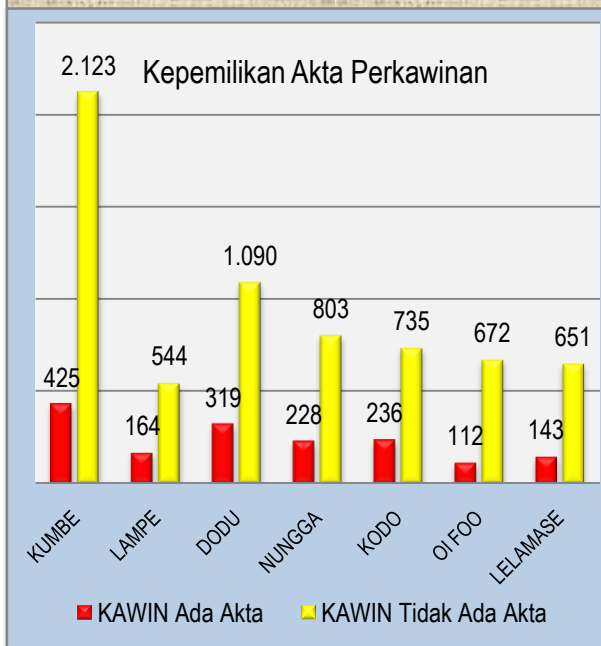
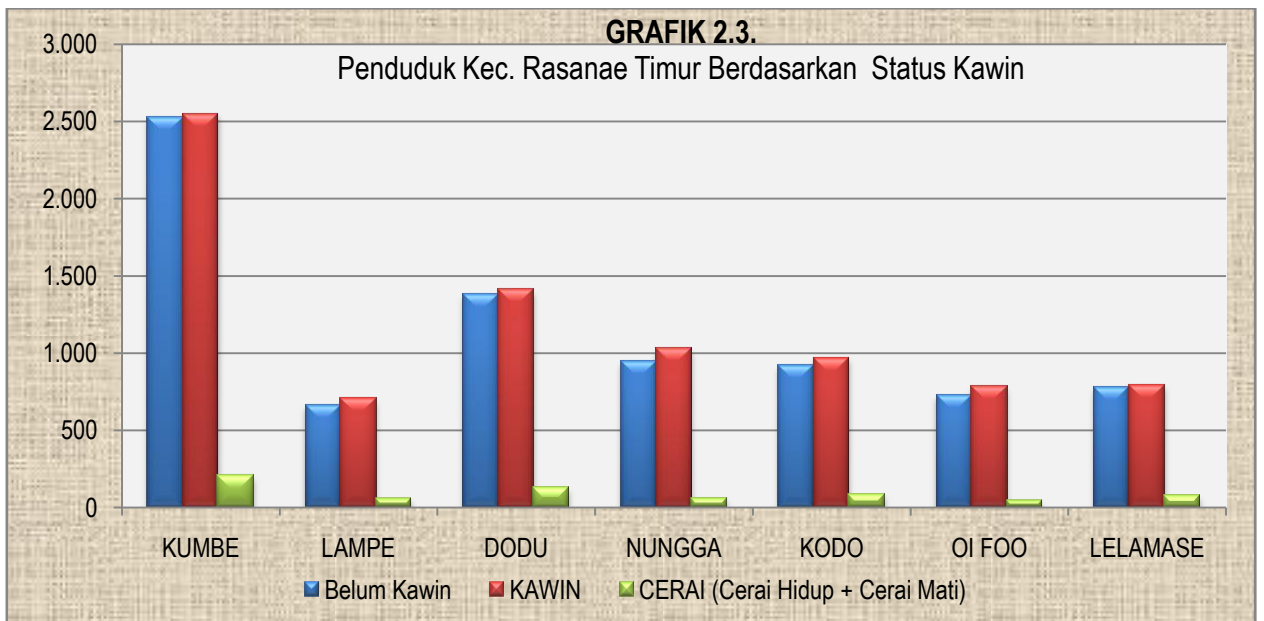
2.1.a. Penduduk Kecamatan Rasanae Barat Berdasarkan Status Kawin

KELURAHAN	Belum Kawin	Kawin			Cerai		
		Ada Akta	Tidak Ada Akta	Jumlah	Ada Akta	Tidak Ada Akta	Jumlah
PARUGA	2.628	558	1.753	2.311	7	222	229
NAE	2.235	480	1.337	1.817	10	195	205
SARAE	2.644	536	1.576	2.112	12	233	245
TANJUNG	3.100	523	2.040	2.563	4	234	238
PANE	1.387	278	883	1.161	10	147	157
DARA	3.062	592	2.100	2.692	11	179	190
RASANA E BARAT	15.056	2.967	9.689	12.656	54	1.210	1.264



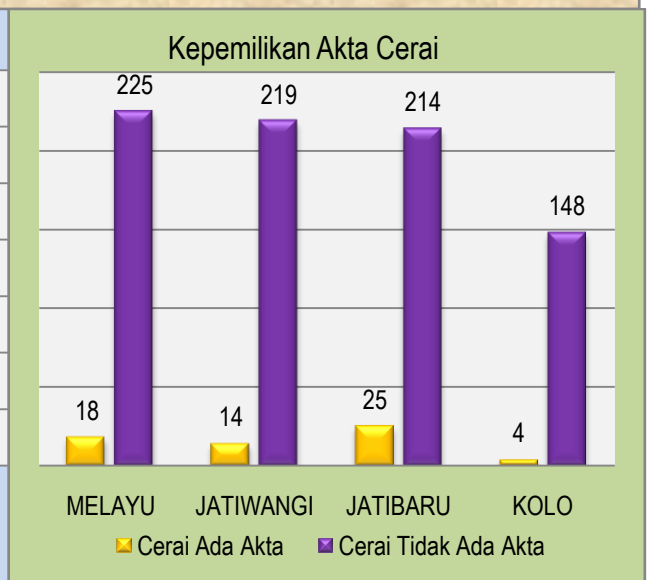
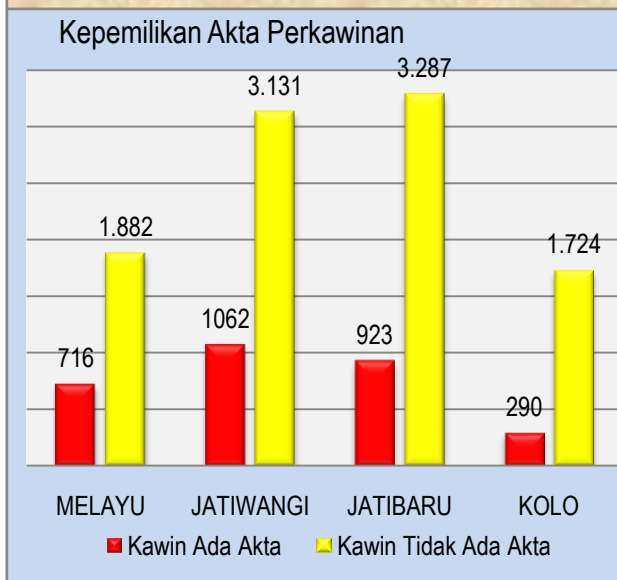
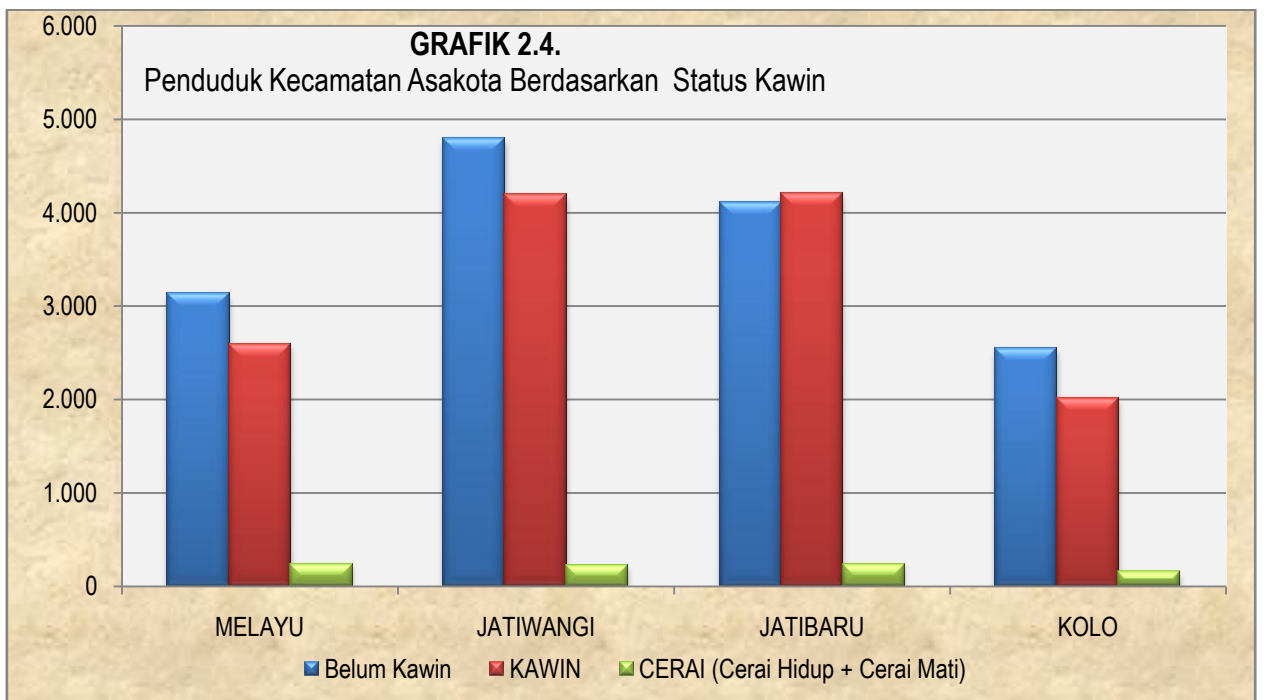
2.1.b. Penduduk Kecamatan Rasanae Timur Berdasarkan Status Kawin

KELURAHAN	Belum Kawin	KAWIN			CERAI		
		Ada Akta	Tidak Ada Akta	Jumlah	Ada Akta	Tidak Ada Akta	Jumlah
KUMBE	2.527	425	2.123	2.548	4	204	208
LAMPE	662	164	544	708	3	55	58
DODU	1.378	319	1.090	1.409	2	129	131
NUNGA	948	228	803	1.031	4	59	63
KODO	917	236	735	971	1	86	87
OI FOO	728	112	672	784	0	47	47
LELAMASE	779	143	651	794	1	79	80
RASANA E TIMUR	7.939	1.627	6.618	8.245	15	659	674



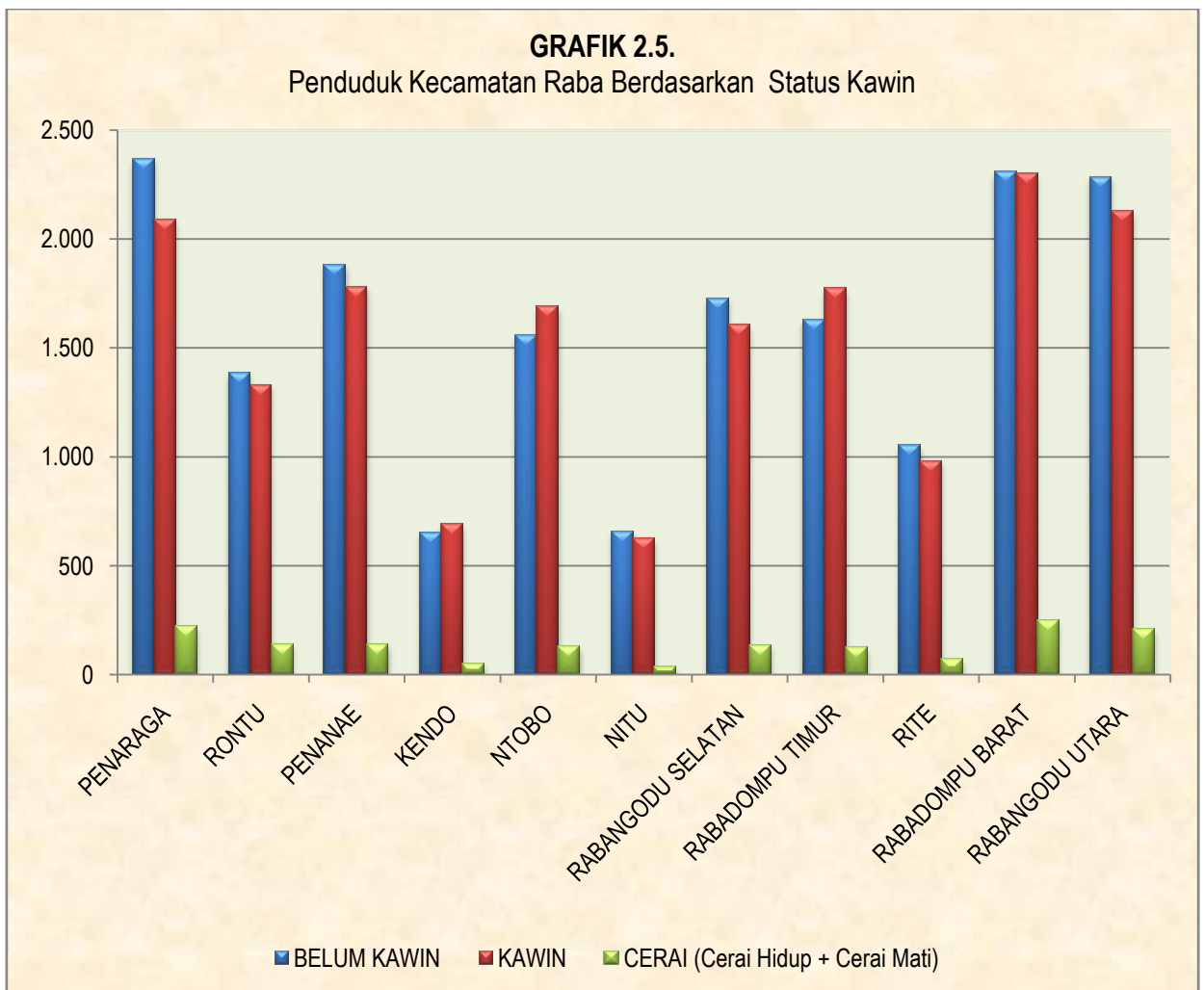
2.1.c. Penduduk Kecamatan Asakota Berdasarkan Status Kawin

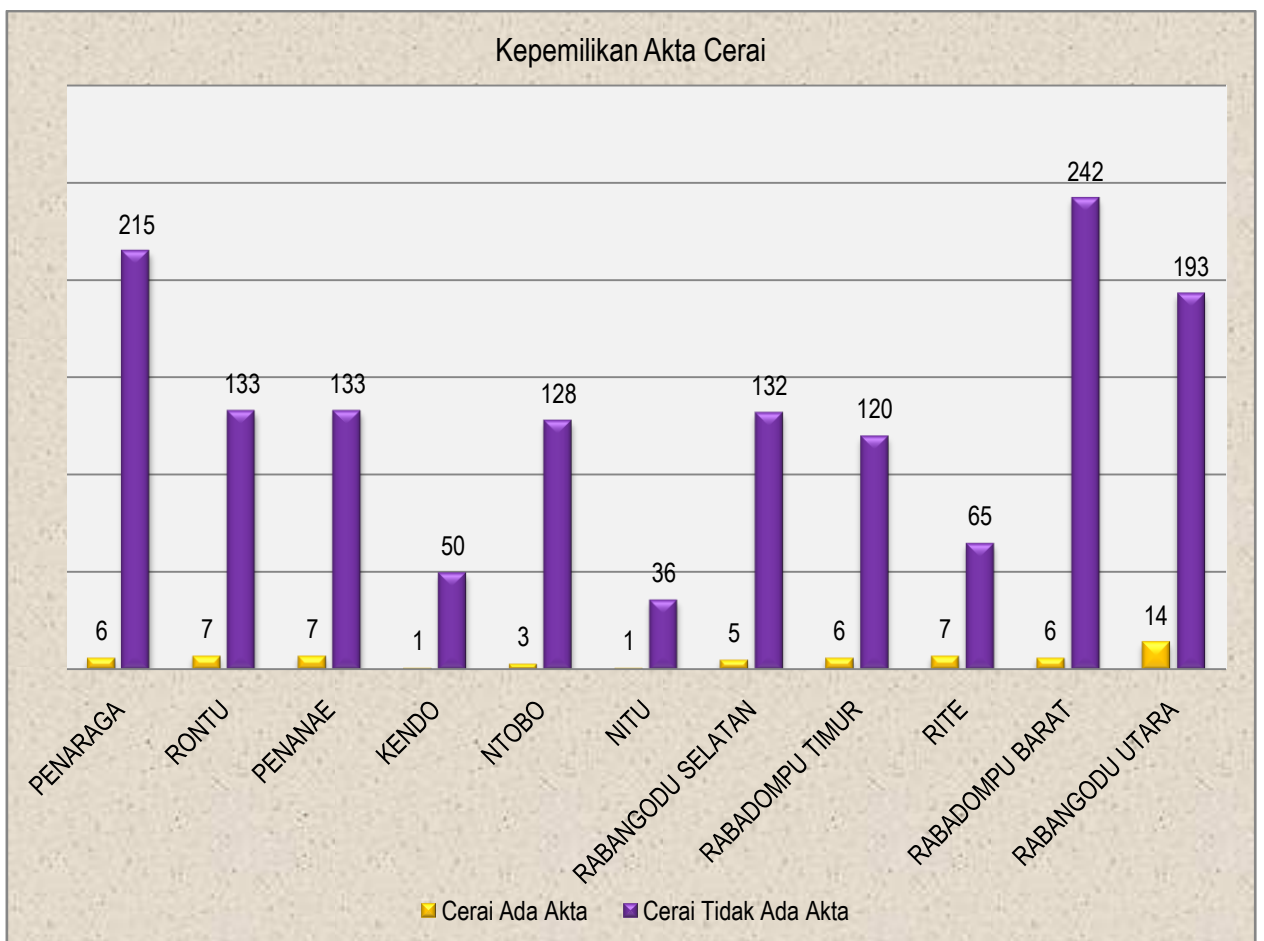
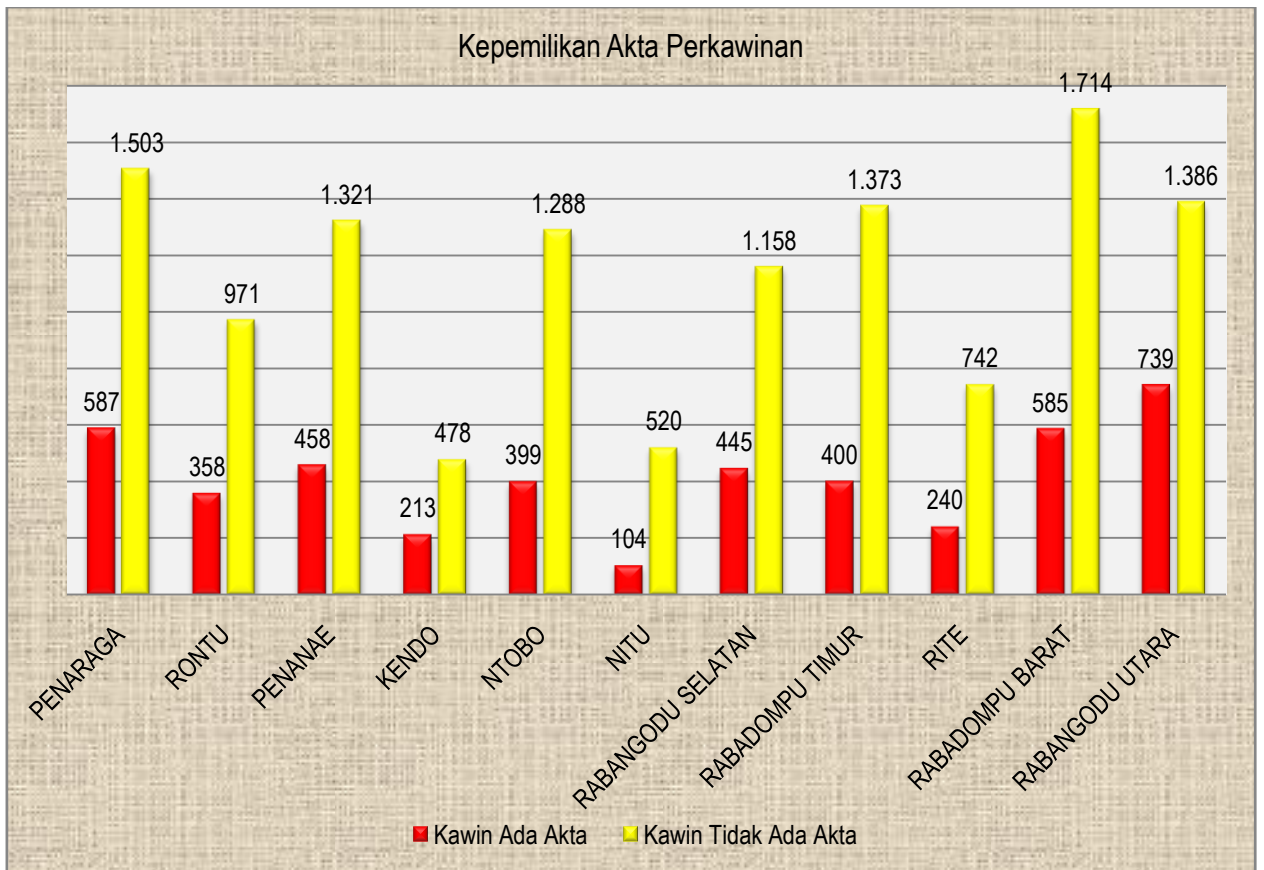
KELURAHAN	Belum Kawin	Kawin			Cerai		
		Ada Akta	Tidak Ada Akta	Jumlah	Ada Akta	Tidak Ada Akta	Jumlah
MELAYU	3.135	716	1.882	2.598	18	225	243
JATIWANGI	4.791	1062	3.131	4.193	14	219	233
JATIBARU	4.119	923	3.287	4.210	25	214	239
KOLO	2.550	290	1.724	2.014	4	148	152
ASAKOTA	14.595	2.991	10.024	13.015	61	806	867



2.1.d. Penduduk Kecamatan Raba Berdasarkan Status Kawin

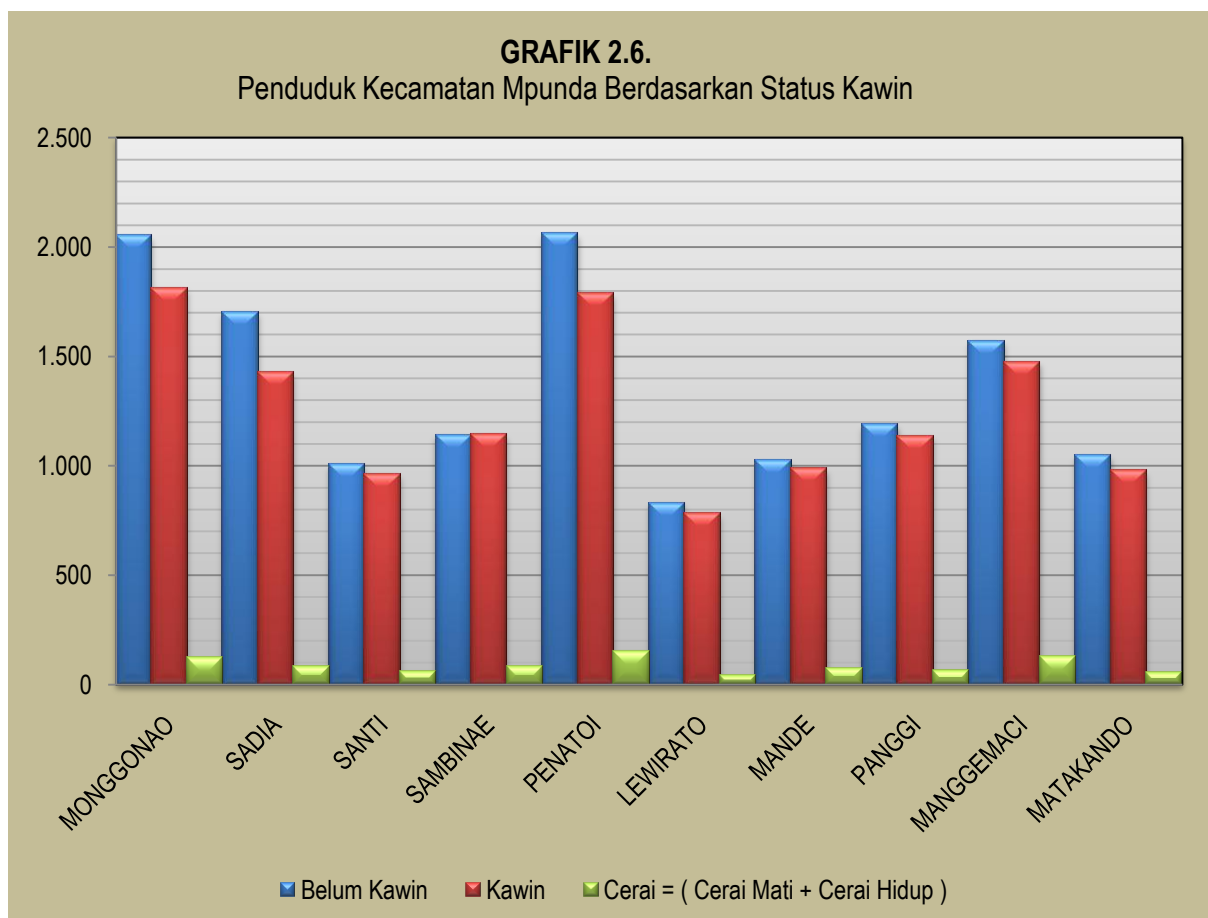
KELURAHAN	Belum Kawin	Kawin			Cerai		
		Ada Akta	Tidak Ada Akta	Jumlah	Ada Akta	Tidak Ada Akta	Jumlah
PENARAGA	2.370	587	1.503	2.090	6	215	221
RONTU	1.383	358	971	1.329	7	133	140
PENANAE	1.882	458	1.321	1.779	7	133	140
KENDO	651	213	478	691	1	50	51
NTOBO	1.558	399	1.288	1.687	3	128	131
NITU	658	104	520	624	1	36	37
RABANGODU SELATAN	1.727	445	1.158	1.603	5	132	137
RABADOMPU TIMUR	1.630	400	1.373	1.773	6	120	126
RITE	1.050	240	742	982	7	65	72
RABADOMPU BARAT	2.309	585	1.714	2.299	6	242	248
RABANGODU UTARA	2.284	739	1.386	2.125	14	193	207
RABA	17.502	4.528	12.454	16.982	63	1.447	1.510

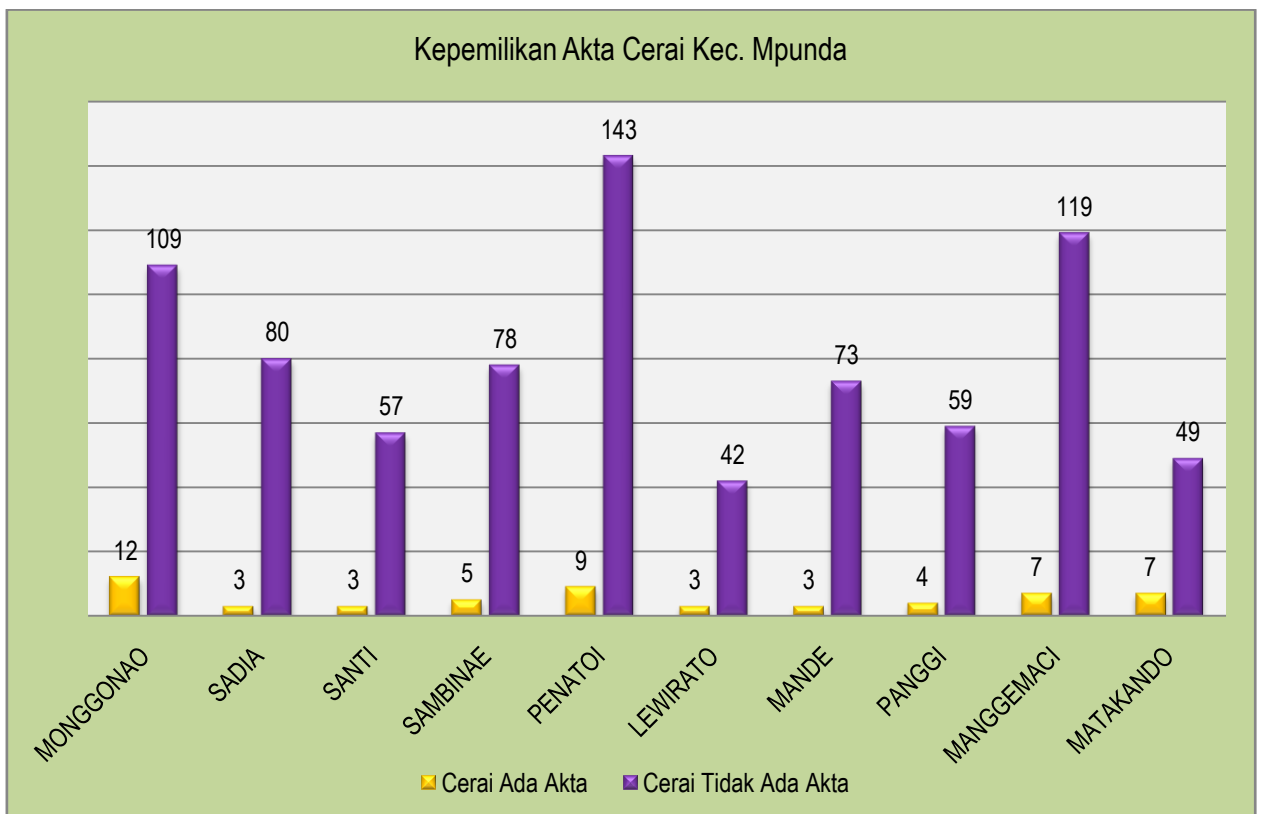
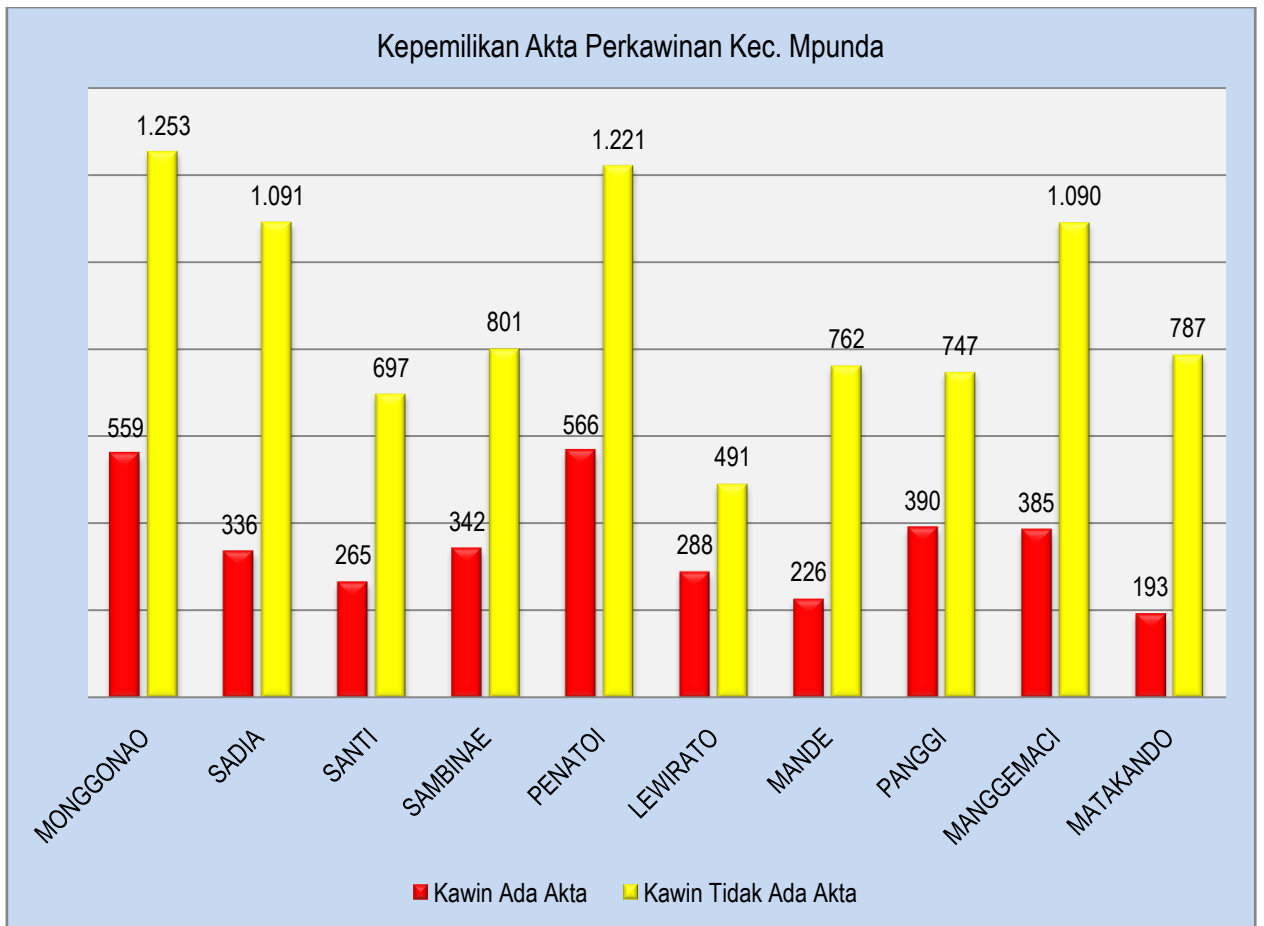




2.1.e. Penduduk Kecamatan Mpunda Berdasarkan Status Kawin

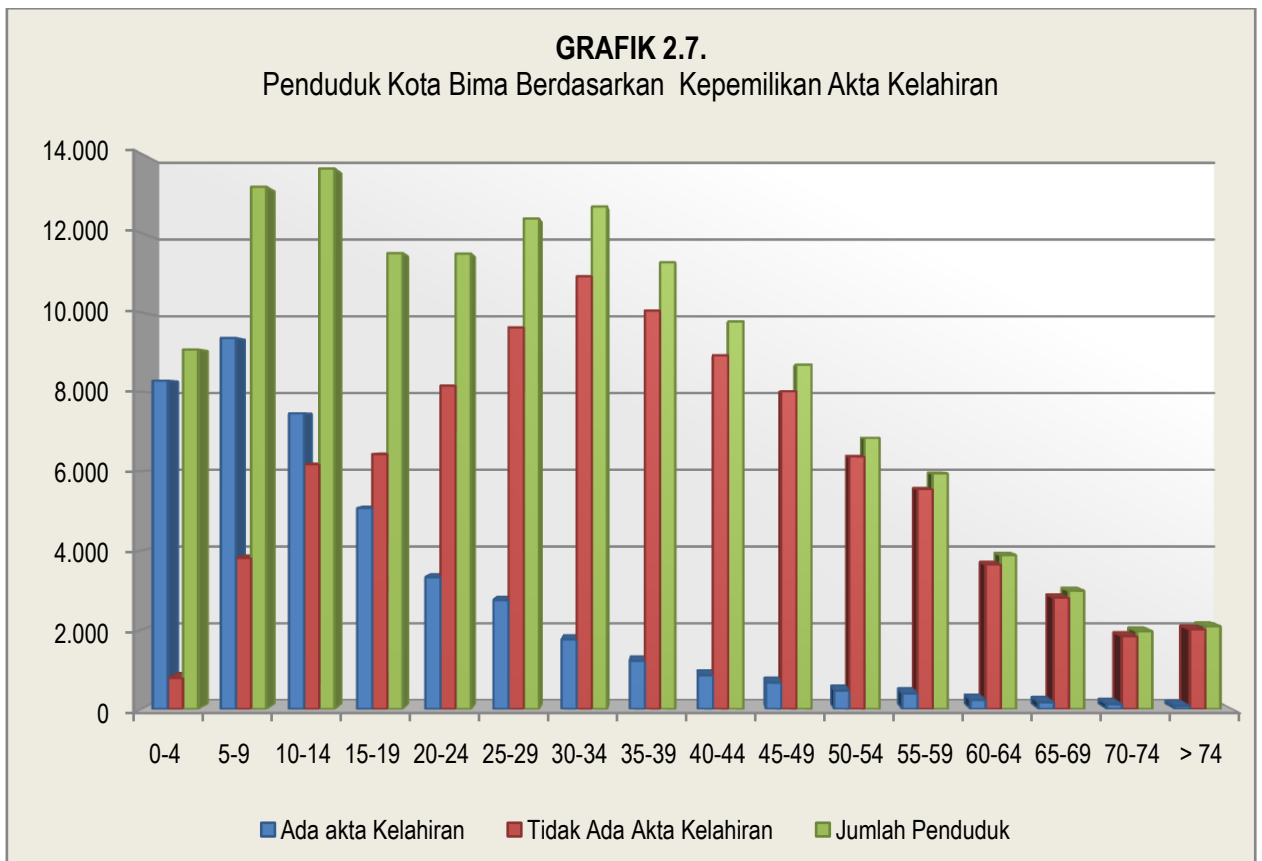
KELURAHAN	Belum Kawin	Kawin			Cerai		
		Ada Akta	Tidak Ada Akta	Jumlah	Ada Akta	Tidak Ada Akta	Jumlah
MONGGONAO	2.053	559	1.253	1.812	12	109	121
SADIA	1.702	336	1.091	1.427	3	80	83
SANTI	1.003	265	697	962	3	57	60
SAMBINAE	1.140	342	801	1.143	5	78	83
PENATOI	2.062	566	1.221	1.787	9	143	152
LEWIRATO	831	288	491	779	3	42	45
MANDE	1.025	226	762	988	3	73	76
PANGGI	1.187	390	747	1.137	4	59	63
MANGGEMACI	1.572	385	1.090	1.475	7	119	126
MATAKANDO	1.049	193	787	980	7	49	56
MPUNDA	13.624	3.550	8.940	12.490	56	809	865





2.2. Penduduk Kota Bima Berdasarkan Kepemilikan Akta Kelahiran

STRUKTUR UMUR	JUMLAH PENDUDUK			KEPEMILIKAN AKTA		
	Laki-Laki	Perempuan	Jumlah	Ada Akta	Tidak Ada Akta	Jumlah
0-4	4.733	4.332	9.065	8.280	785	9.065
5-9	6.829	6.336	13.165	9.354	3.811	13.165
10-14	6.972	6.656	13.628	7.454	6.174	13.628
15-19	5.745	5.751	11.496	5.067	6.429	11.496
20-24	5.785	5.696	11.481	3.326	8.155	11.481
25-29	6.133	6.236	12.369	2.747	9.622	12.369
30-34	6.154	6.517	12.671	1.759	10.912	12.671
35-39	5.441	5.821	11.262	1.215	10.047	11.262
40-44	4.778	4.995	9.773	854	8.919	9.773
45-49	4.143	4.540	8.683	669	8.014	8.683
50-54	3.283	3.553	6.836	467	6.369	6.836
55-59	2.906	3.035	5.941	395	5.546	5.941
60-64	1.912	1.969	3.881	232	3.649	3.881
65-69	1.422	1.561	2.983	172	2.811	2.983
70-74	938	1.023	1.961	124	1.837	1.961
> 74	1.050	1.039	2.089	78	2.011	2.089
GRAND TOTAL	68.224	69.060	137.284	42.193	95.091	137.284

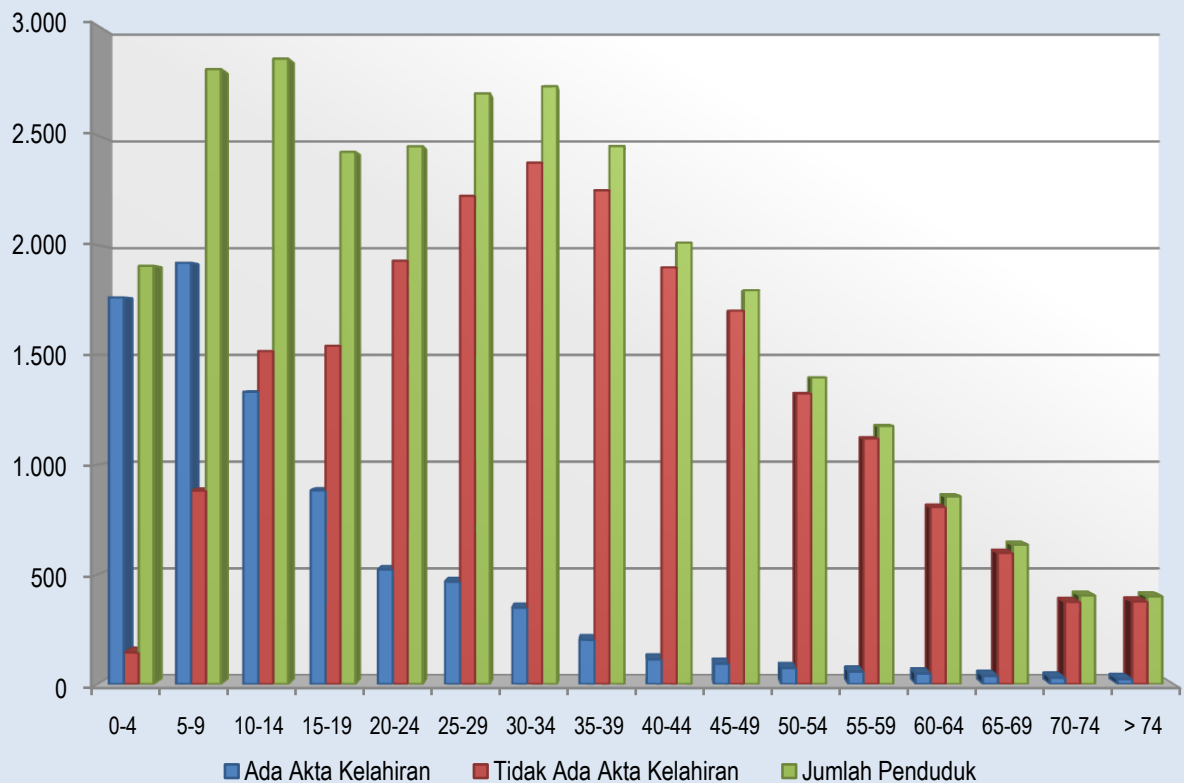


2.2.a. Penduduk Kecamatan Rasanae Barat Berdasarkan Kepemilikan Akta Kelahiran

STRUKTUR UMUR	JUMLAH PENDUDUK			KEPEMILIKAN AKTA		
	Laki-Laki	Perempuan	Jumlah	Ada Akta	Tidak Ada Akta	Jumlah
0-4	1.005	901	1.906	1.762	144	1.906
5-9	1.481	1.321	2.802	1.920	882	2.802
10-14	1.467	1.383	2.850	1.332	1.518	2.850
15-19	1.185	1.240	2.425	883	1.542	2.425
20-24	1.258	1.193	2.451	522	1.929	2.451
25-29	1.355	1.337	2.692	467	2.225	2.692
30-34	1.352	1.372	2.724	348	2.376	2.724
35-39	1.203	1.249	2.452	202	2.250	2.452
40-44	983	1.029	2.012	113	1.899	2.012
45-49	843	952	1.795	93	1.702	1.795
50-54	642	755	1.397	73	1.324	1.397
55-59	579	597	1.176	57	1.119	1.176
60-64	415	440	855	48	807	855
65-69	276	359	635	37	598	635
70-74	178	226	404	29	375	404
> 75	203	197	400	23	377	400
TOTAL	14.425	14.551	28.976	7.909	21.067	28.976

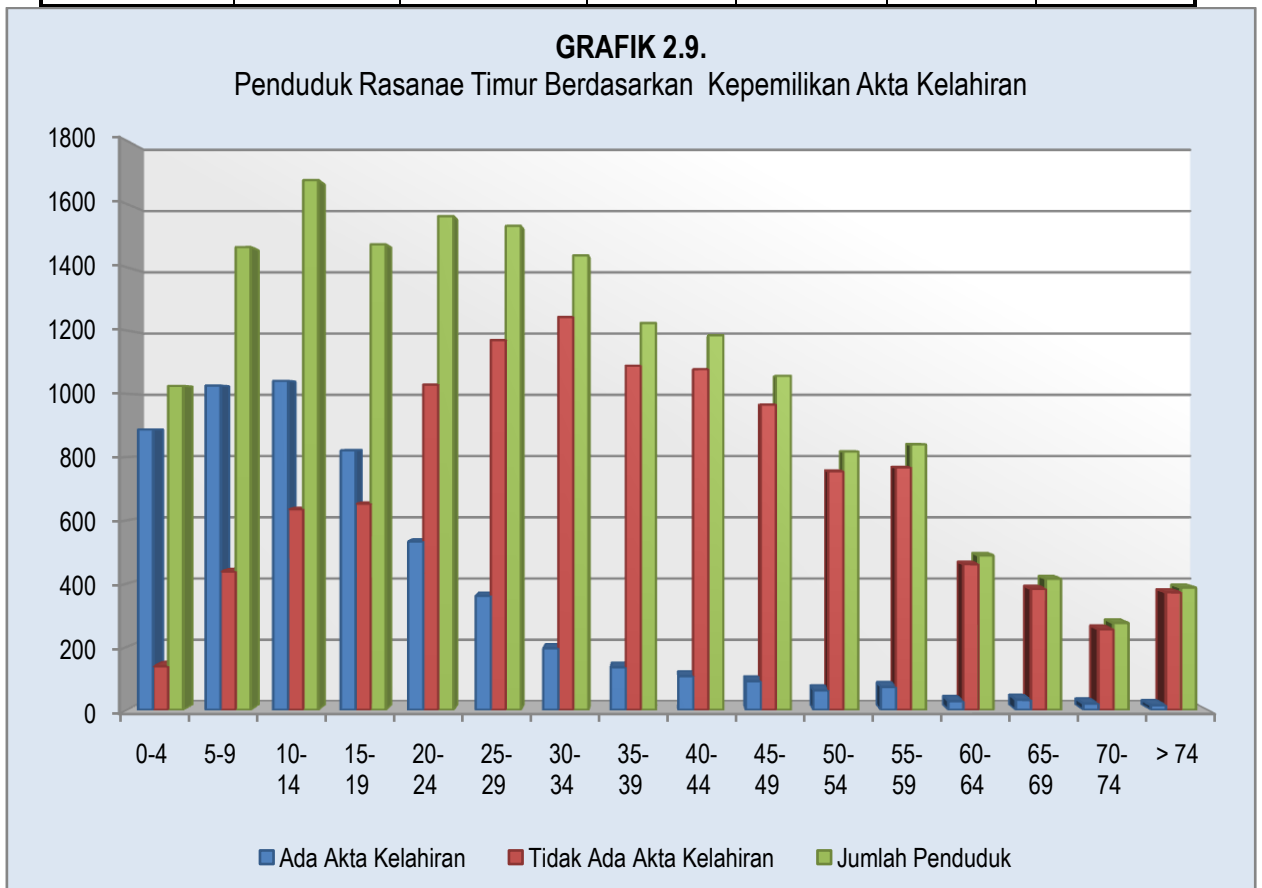
GRAFIK 2.8.

Penduduk Rasanae Barat Berdasarkan Kepemilikan Akta Kelahiran



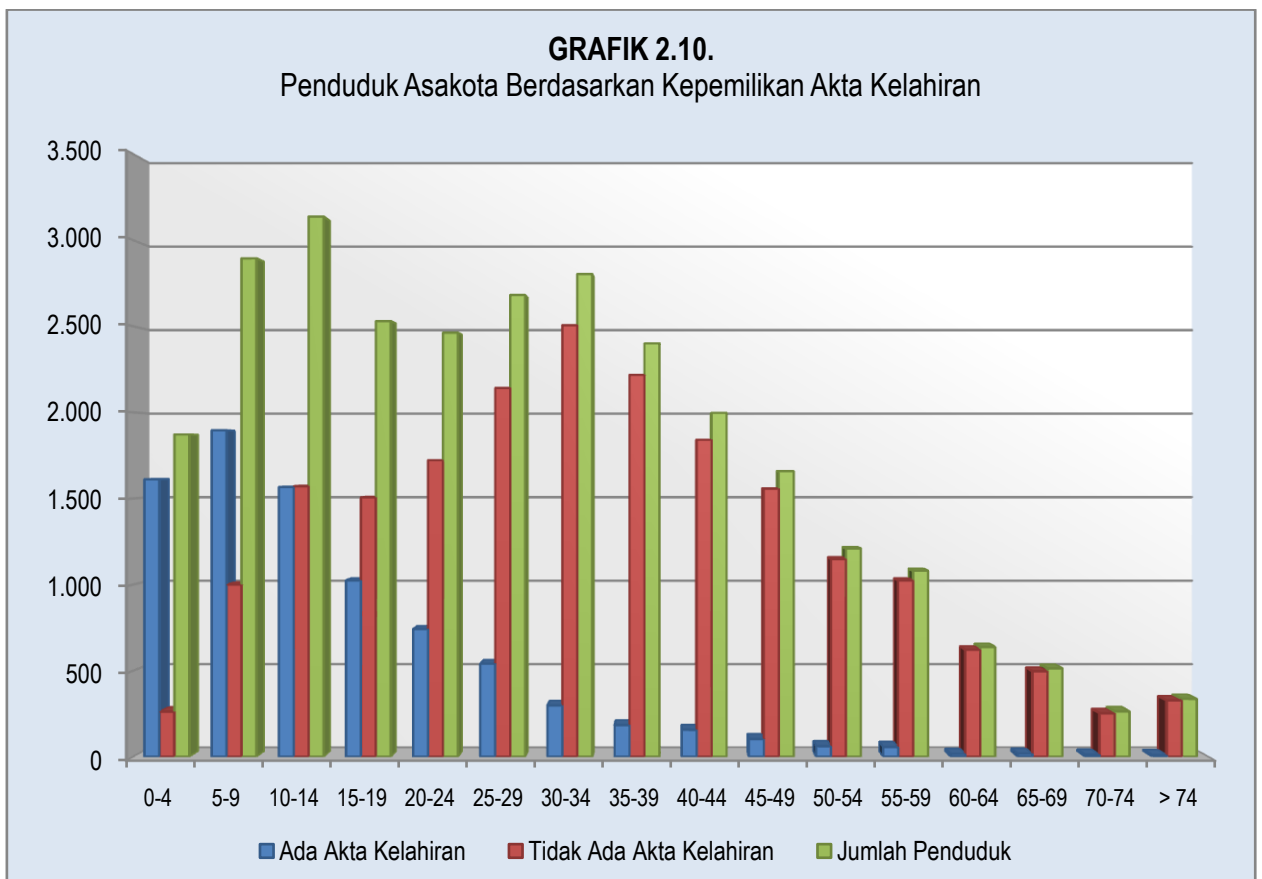
2.2.b. Penduduk Kec. Rasanae Timur Berdasarkan Kepemilikan Akta Kelahiran

STRUKTUR UMUR	JUMLAH PENDUDUK			KEPEMILIKAN AKTA		
	Laki-Laki	Perempuan	Jumlah	Ada Akta	Tidak Ada Akta	Jumlah
0-4	509	516	1.025	887	138	1.025
5-9	746	718	1.464	1.026	438	1.464
10-14	865	811	1.676	1.041	635	1.676
15-19	748	725	1.473	821	652	1.473
20-24	764	798	1.562	533	1.029	1.562
25-29	780	751	1.531	361	1.170	1.531
30-34	695	743	1.438	195	1.243	1.438
35-39	561	663	1.224	135	1.089	1.224
40-44	586	599	1.185	107	1.078	1.185
45-49	523	534	1.057	91	966	1.057
50-54	382	435	817	62	755	817
55-59	412	428	840	73	767	840
60-64	251	238	489	28	461	489
65-69	208	207	415	32	383	415
70-74	132	143	275	20	255	275
> 74	197	190	387	15	372	387
TOTAL	8.359	8.499	16.858	5.427	11.431	16.858



2.2.c. Penduduk Kecamatan Asakota Berdasarkan Kepemilikan Akta Kelahiran

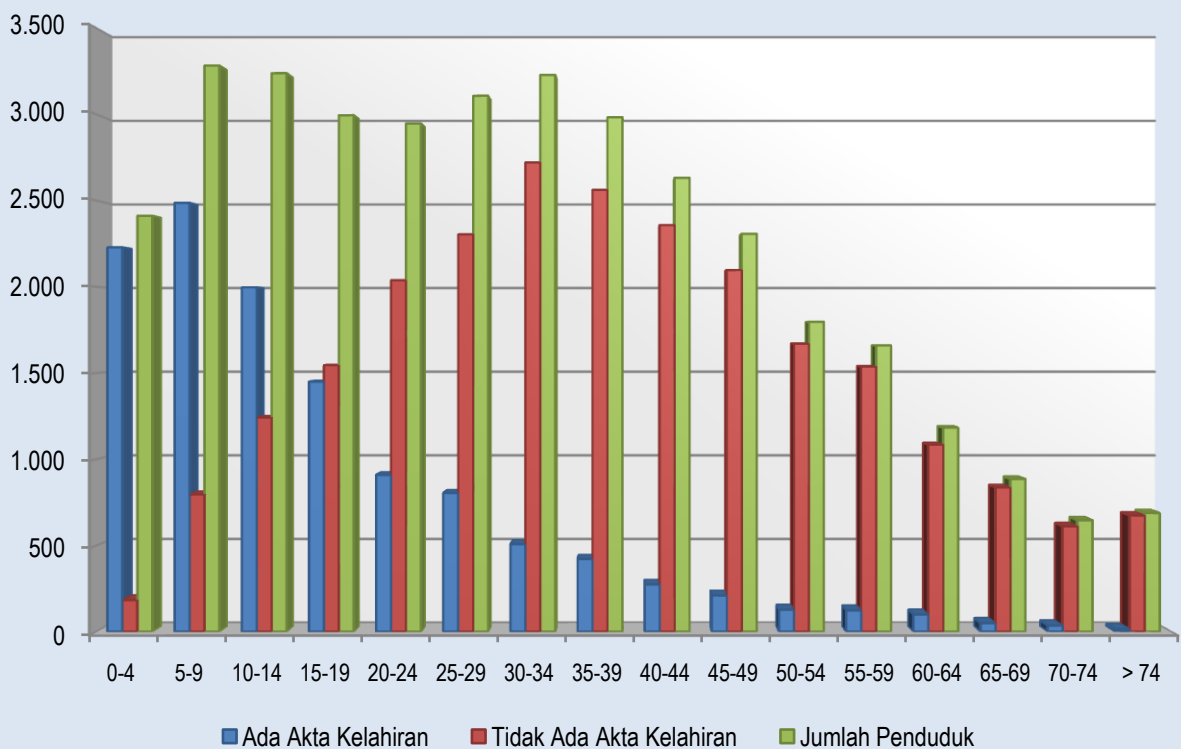
STRUKTUR UMUR	JUMLAH PENDUDUK			KEPEMILIKAN AKTA		
	Laki-Laki	Perempuan	Jumlah	Ada Akta	Tidak Ada Akta	Jumlah
0-4	984	888	1.872	1.611	261	1.872
5-9	1.497	1.398	2.895	1.896	999	2.895
10-14	1.571	1.566	3.137	1.566	1.571	3.137
15-19	1.303	1.227	2.530	1.024	1.506	2.530
20-24	1.269	1.194	2.463	741	1.722	2.463
25-29	1.343	1.339	2.682	540	2.142	2.682
30-34	1.371	1.433	2.804	298	2.506	2.804
35-39	1.220	1.181	2.401	183	2.218	2.401
40-44	992	1.005	1.997	156	1.841	1.997
45-49	801	857	1.658	102	1.556	1.658
50-54	617	592	1.209	61	1.148	1.209
55-59	533	547	1.080	56	1.024	1.080
60-64	318	319	637	16	621	637
65-69	267	246	513	17	496	513
70-74	147	116	263	11	252	263
> 75	165	171	336	9	327	336
TOTAL	14.398	14.079	28.477	8.287	20.190	28.477



2.2.d. Penduduk Kecamatan Raba Berdasarkan Kepemilikan Akta Kelahiran

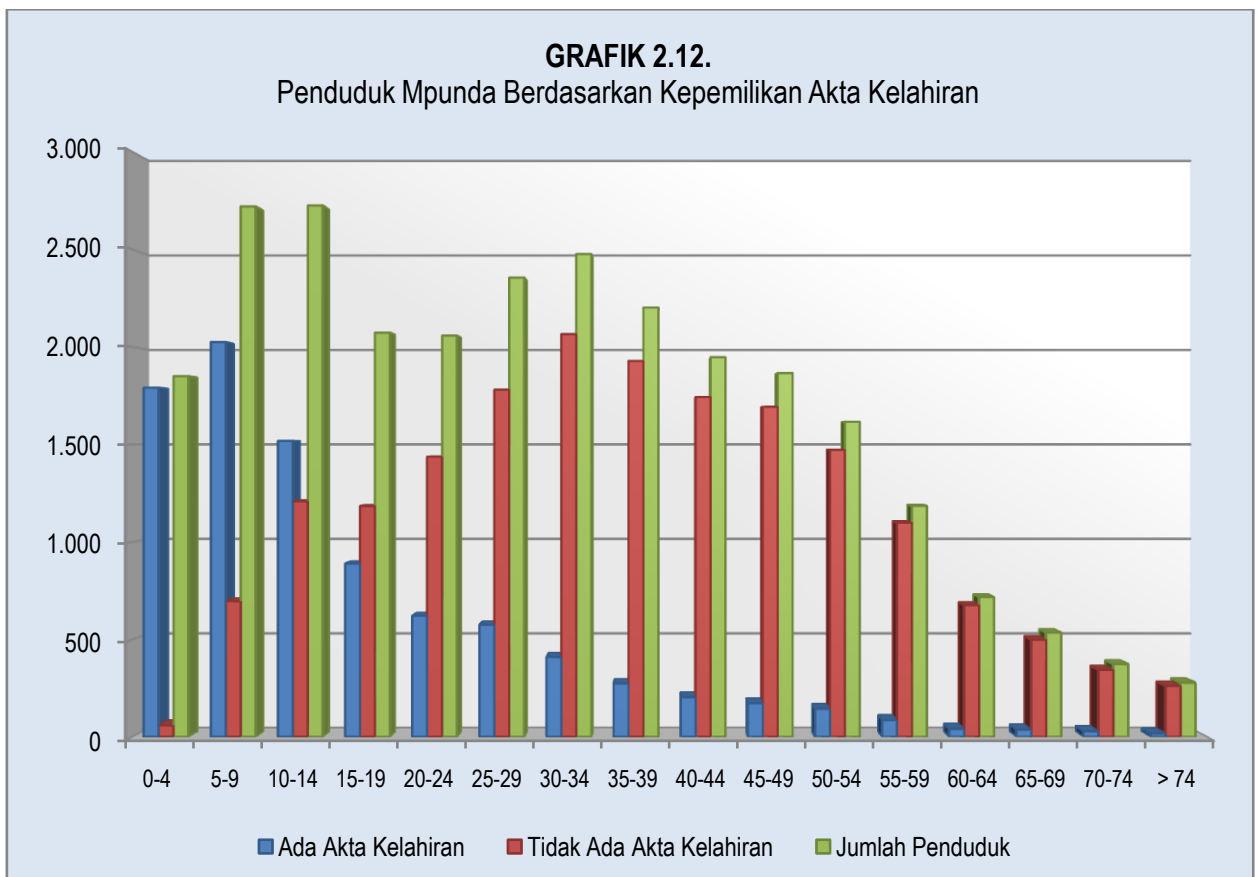
STRUKTUR UMUR	JUMLAH PENDUDUK			KEPEMILIKAN AKTA		
	Laki-Laki	Perempuan	Jumlah	Ada Akta	Tidak Ada Akta	Jumlah
0-4	1.246	1.166	2.412	2.229	183	2.412
5-9	1.749	1.534	3.283	2.487	796	3.283
10-14	1.692	1.547	3.239	1.997	1.242	3.239
15-19	1.478	1.517	2.995	1.450	1.545	2.995
20-24	1.456	1.491	2.947	909	2.038	2.947
25-29	1.538	1.570	3.108	804	2.304	3.108
30-34	1.572	1.657	3.229	508	2.721	3.229
35-39	1.416	1.567	2.983	421	2.562	2.983
40-44	1.268	1.364	2.632	274	2.358	2.632
45-49	1.090	1.217	2.307	210	2.097	2.307
50-54	870	927	1.797	127	1.670	1.797
55-59	772	888	1.660	123	1.537	1.660
60-64	559	624	1.183	99	1.084	1.183
65-69	418	467	885	49	836	885
70-74	302	344	646	35	611	646
> 75	351	337	688	14	674	688
TOTAL	17.777	18.217	35.994	11.736	24.258	35.994

GRAFIK 2.11.
Penduduk Raba Berdasarkan Kepemilikan Akta Kelahiran



2.2.e. Penduduk Kecamatan Mpunda Berdasarkan Kepemilikan Akta Kelahiran

STRUKTUR UMUR	JUMLAH PENDUDUK			KEPEMILIKAN AKTA		
	Laki-Laki	Perempuan	Jumlah	Ada Akta	Tidak Ada Akta	Jumlah
0-4	989	861	1.850	1.791	59	1.850
5-9	1.356	1.365	2.721	2.025	696	2.721
10-14	1.377	1.349	2.726	1.518	1.208	2.726
15-19	1.031	1.042	2.073	889	1.184	2.073
20-24	1.038	1.020	2.058	621	1.437	2.058
25-29	1.117	1.239	2.356	575	1.781	2.356
30-34	1.164	1.312	2.476	410	2.066	2.476
35-39	1.041	1.161	2.202	274	1.928	2.202
40-44	949	998	1.947	204	1.743	1.947
45-49	886	980	1.866	173	1.693	1.866
50-54	772	844	1.616	144	1.472	1.616
55-59	610	575	1.185	86	1.099	1.185
60-64	369	348	717	41	676	717
65-69	253	282	535	37	498	535
70-74	179	194	373	29	344	373
> 75	134	144	278	17	261	278
TOTAL	13.265	13.714	26.979	8.834	18.145	26.979

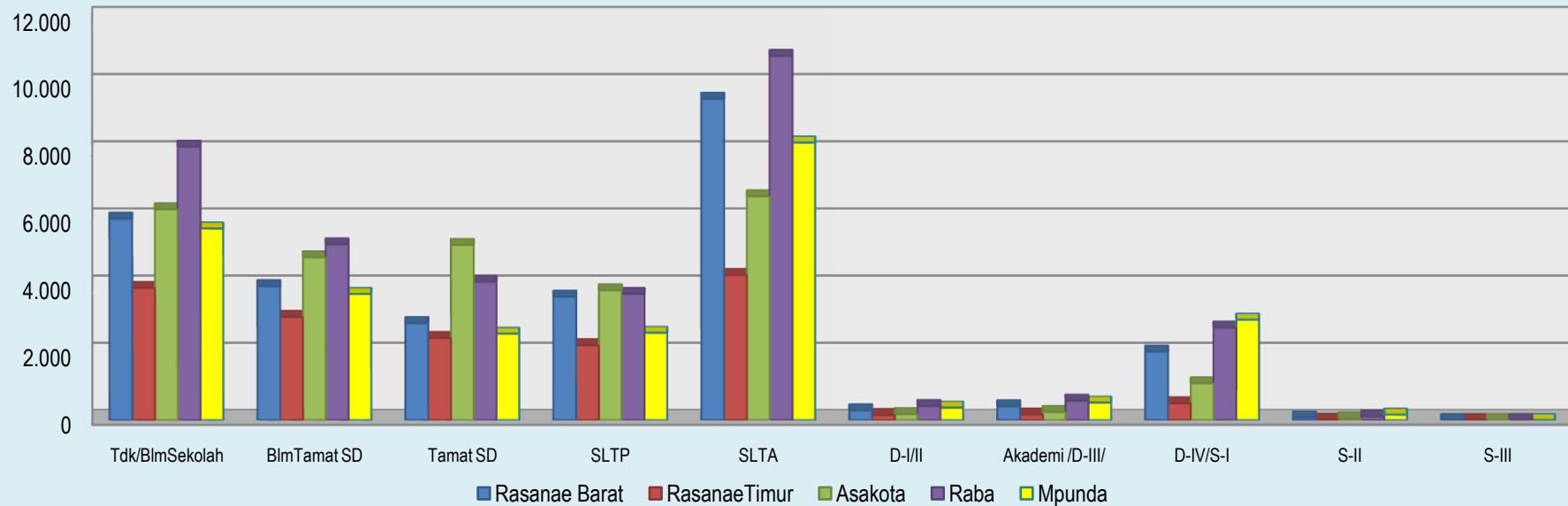


3. BIDANG PENDIDIKAN

3.1. Penduduk Kota Bima Berdasarkan Pendidikan Akhir yang Ditamatkan

KELURAHAN	Tdk/BlmSekolah	BlmTamat SD /Sederajat	Tamat SD /Sederajat	SLTP /Sederajat	SLTA /Sederajat	D-I/II	Akademi /D-III/ SarjanaMuda	D-IV/S-I	S-II	S-III	Jumlah
Rasanae Barat	6,001	3,993	2,893	3,678	9,572	294	418	2,043	82	2	28,976
Rasanae Timur	3,940	3,077	2,451	2,236	4,325	153	167	502	7	0	16,858
Asakota	6,285	4,853	5,221	3,870	6,667	182	243	1,099	55	2	28,477
Raba	8,144	5,239	4,122	3,762	10,848	422	582	2,758	112	5	35,994
Mpunda	5,710	3,760	2,576	2,603	8,269	373	525	2,995	166	2	26,979
KOTA BIMA	30,080	20,922	17,263	16,149	39,681	1,424	1,935	9,397	422	11	137,284

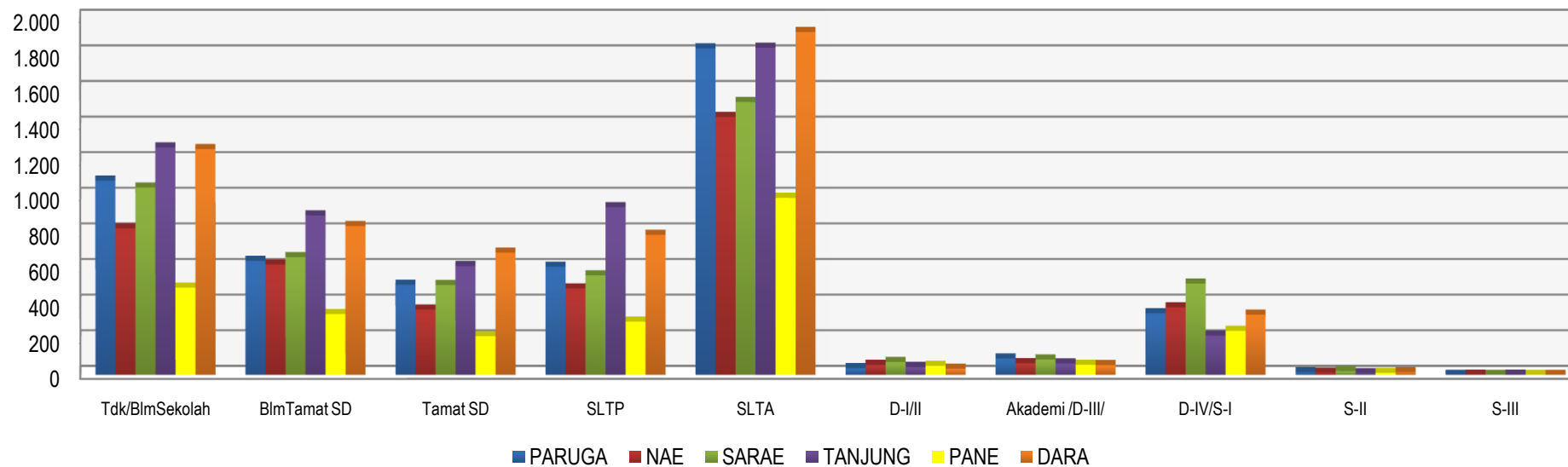
GRAFIK 3.1.
PENDUDUK KOTA BIMA BERDASARKAN PENDIDIKAN AKHIR YANG DITAMATKAN



3.1.a. Penduduk Kecamatan Rasanae Barat Berdasarkan Pendidikan Akhir yang Ditamatkan

KELURAHAN	Tdk/BlmSekolah	BlmTamat SD /Sederajat	Tamat SD /Sederajat	SLTP /Sederajat	SLTA /Sederajat	D-I/II	Akademi /D-III/ SarjanaMuda	D-IV/S-I	S-II	S-III	Jumlah
PARUGA	1,091	640	506	607	1,834	38	92	346	14	0	5,168
NAE	823	620	367	485	1,449	56	65	379	12	1	4,257
SARAE	1,052	661	505	559	1,532	72	86	513	21	0	5,001
TANJUNG	1,277	895	612	942	1,837	44	64	220	9	1	5,901
PANE	490	341	217	299	994	50	56	247	11	0	2,705
DARA	1,268	836	686	786	1,926	34	55	338	15	0	5,944
RASANAЕ BARAT	6,001	3,993	2,893	3,678	9,572	294	418	2,043	82	2	28,976

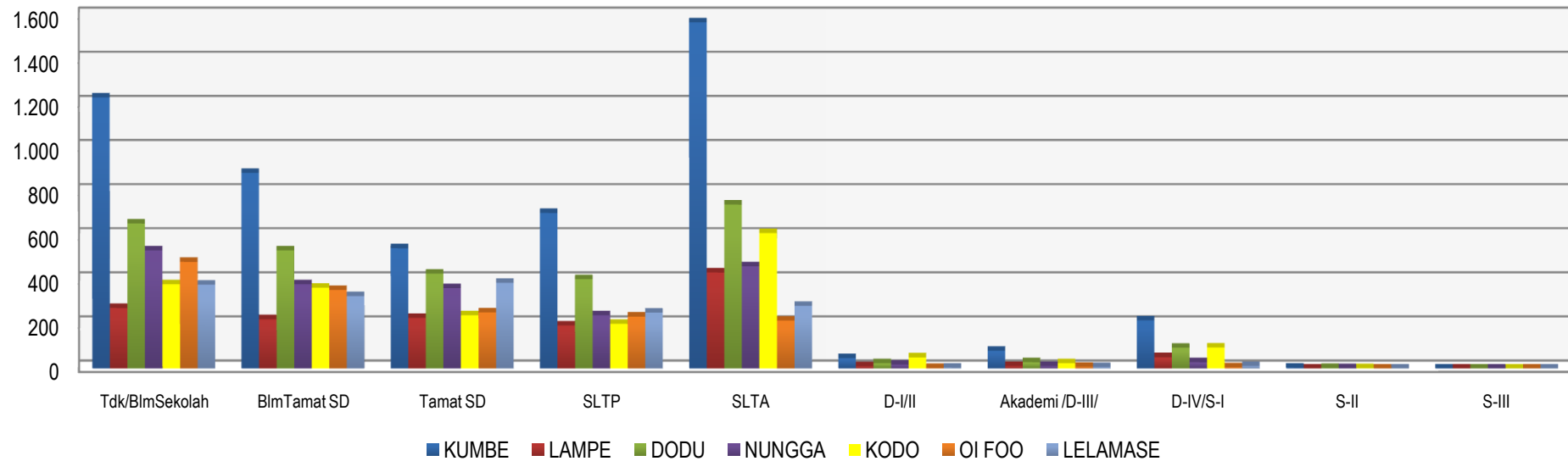
GRAFIK 3.2.
PENDUDUK RASANAЕ BARAT BERDASARKAN PENDIDIKAN AKHIR YANG DITAMATKAN



3.1.b. Penduduk Kecamatan Rasanae Timur Berdasarkan Pendidikan Akhir yang Ditamatkan

KELURAHAN	Tdk/BlmSekolah	BlmTamat SD /Sederajat	Tamat SD /Sederajat	SLTP /Sederajat	SLTA /Sederajat	D-I/II	Akademi /D-III/ SarjanaMuda	D-IV /S-I	S-II	S-III	Jumlah
KUMBE	1,229	887	545	705	1,569	47	80	218	3	0	5,283
LAMPE	274	223	229	195	435	10	11	51	0	0	1,428
DODU	657	535	430	405	743	24	28	94	2	0	2,918
NUNGA	535	382	364	241	463	17	11	28	1	0	2,042
KODO	382	366	241	202	614	50	24	95	1	0	1,975
OI FOO	483	356	254	235	217	2	7	5	0	0	1,559
LELAMASE	380	328	388	253	284	3	6	11	0	0	1,653
RASANA E TIMUR	3,940	3,077	2,451	2,236	4,325	153	167	502	7	0	16,858

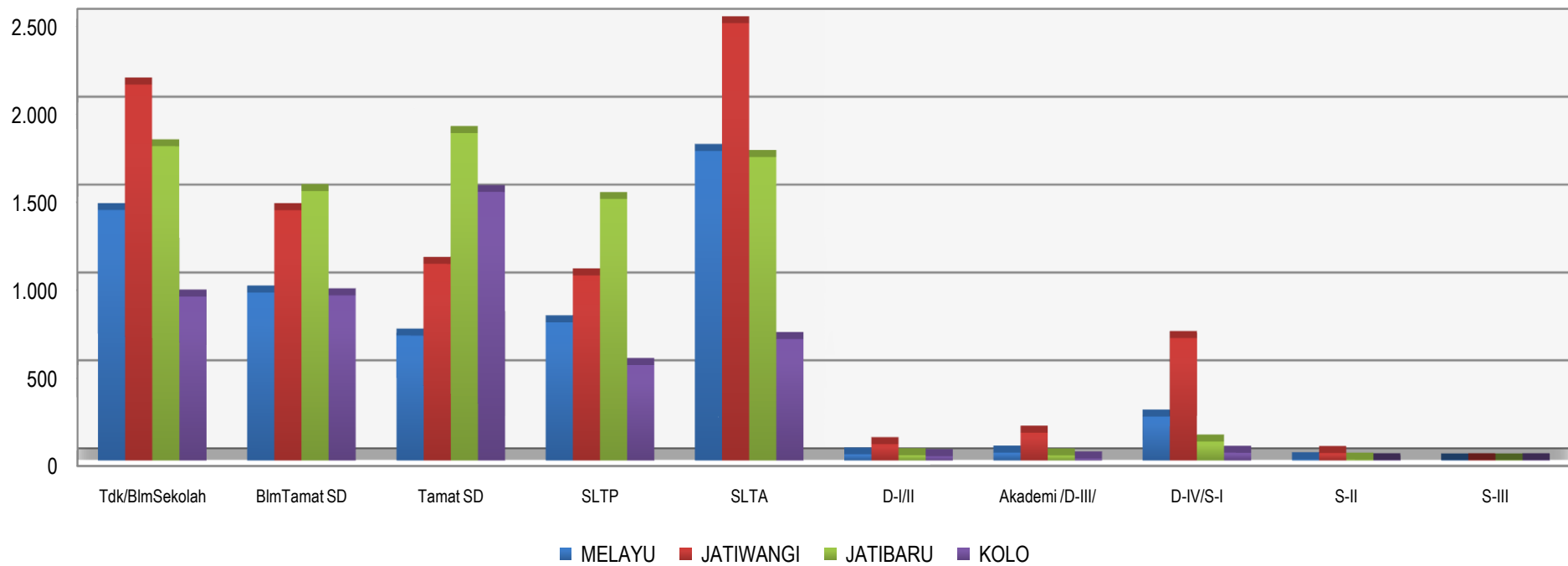
GRAFIK 3.3.
PENDUDUK RASANA E TIMUR BERDASARKAN PENDIDIKAN AKHIR YANG DITAMATKAN



3.1.c. Penduduk Kecamatan Asakota Berdasarkan Pendidikan Akhir yang Ditamatkan

KELURAHAN	Tdk/BlmSekolah	BlmTamat SD /Sederajat	Tamat SD /Sederajat	SLTP /Sederajat	SLTA /Sederajat	D-I/II	Akademi /D-III/ SarjanaMuda	D-IV /S-I	S-II	S-III	Jumlah
MELAYU	1,425	956	711	786	1,761	35	45	250	7	0	5,976
JATIWANGI	2,139	1,424	1,119	1,053	2,488	93	158	697	42	1	9,214
JATIBARU	1,788	1,533	1,863	1,488	1,727	30	29	108	5	0	8,571
KOLO	933	940	1,528	543	691	24	11	44	1	1	4,716
ASAKOTA	6,285	4,853	5,221	3,870	6,667	182	243	1,099	55	2	28,477

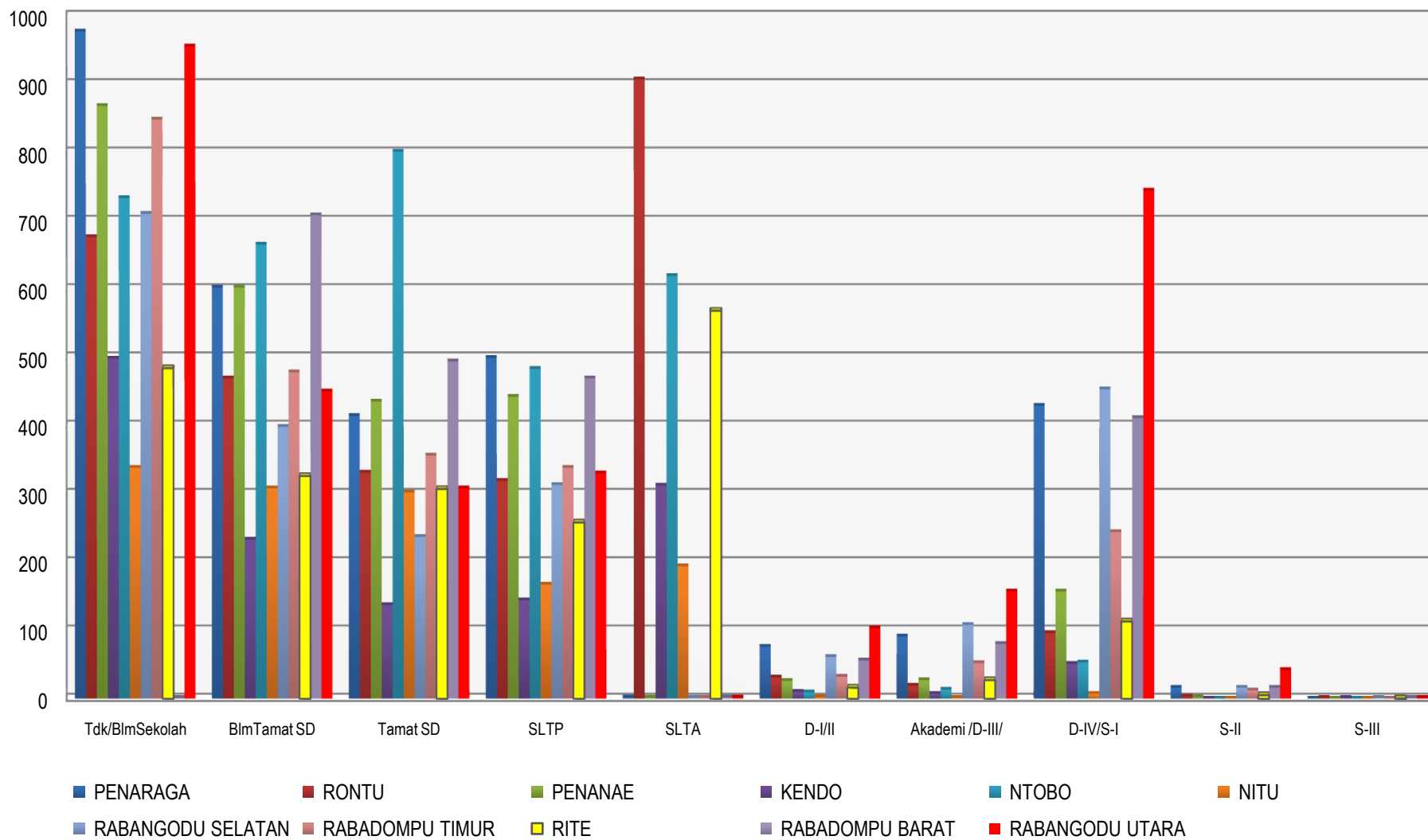
GRAFIK 3.4.
PENDUDUK ASAKOTA BERDASARKAN PENDIDIKAN AKHIR YANG DITAMATKAN



3.1.d. Penduduk Kecamatan Raba Berdasarkan Pendidikan Akhir yang Ditamatkan

KELURAHAN	Tdk/Blm Sekolah	Blm Tamat SD /Sederajat	Tamat SD /Sederajat	SLTP /Sederajat	SLTA /Sederajat	D-I/II	Akademi /D-III/ Sarjana Muda	D-IV /S-I	S-II	S-III	Jumlah
PENARAGA	977	602	414	499	1,577	76	91	429	16	0	4,681
RONTU	676	469	331	319	907	31	19	96	3	1	2,852
PENANAE	868	602	435	442	1,242	26	27	157	2	0	3,801
KENDO	498	233	137	144	312	10	7	51	0	1	1,393
NTOBO	733	665	801	483	619	9	13	53	0	0	3,376
NITU	338	308	302	167	194	2	1	7	0	0	1,319
RABANGODU SELATAN	710	398	237	313	1,170	61	108	453	16	1	3,467
RABADOMPU TIMUR	848	478	356	338	1,169	32	52	244	12	0	3,529
RITE	484	326	307	258	568	16	27	113	5	0	2,104
RABADOMPU BARAT	1,057	708	494	469	1,564	56	80	411	16	1	4,856
RABANGODU UTARA	955	450	308	330	1,526	103	157	744	42	1	4,616
RABA	8,144	5,239	4,122	3,762	10,848	422	582	2,758	112	5	35,994

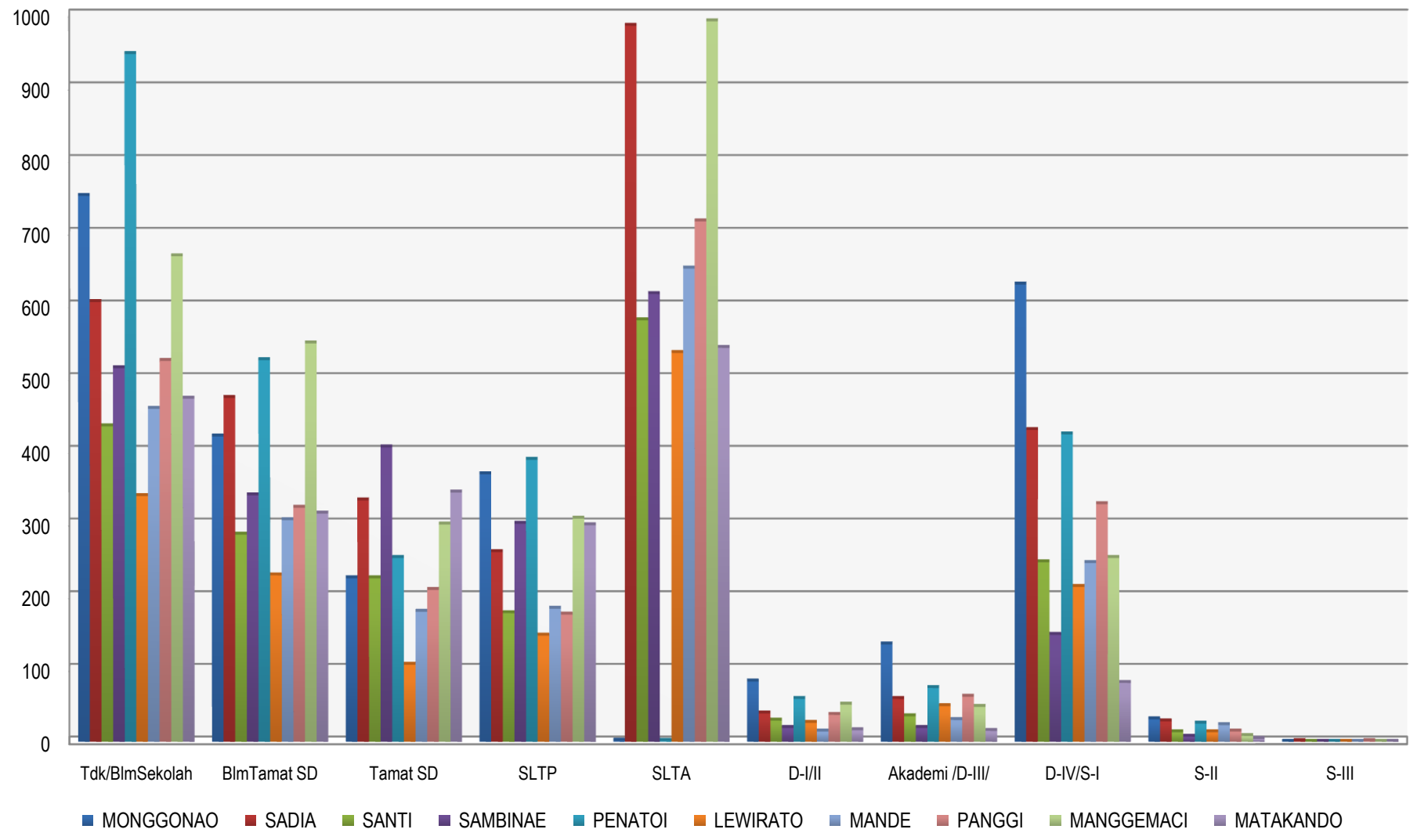
GRAFIK 3.5.
 PENDUDUK RABA BERDASARKAN PENDIDIKAN AKHIR YANG DITAMATKAN



3.1.e. Penduduk Kecamatan Mpunda Berdasarkan Pendidikan Akhir yang Ditamatkan

KELURAHAN	Tdk/BlmSekolah	BlmTamat SD /Sederajat	Tamat SD /Sederajat	SLTP /Sederajat	SLTA /Sederajat	D-I/II	Akademi /D-III/ SarjanaMuda	D-IV /S-I	S-II	S-III	Jumlah
MONGGONAO	751	420	225	368	1,345	83	134	629	31	0	3,986
SADIA	605	473	332	261	985	39	59	429	28	1	3,212
SANTI	434	285	225	177	580	29	35	247	13	0	2,025
SAMBINAE	514	339	405	300	616	19	19	147	7	0	2,366
PENATOI	946	525	253	388	1,308	59	74	423	25	0	4,001
LEWIRATO	338	229	106	146	535	26	49	213	13	0	1,655
MANDE	458	305	179	183	651	14	30	246	23	0	2,089
PANGGI	524	322	209	175	716	37	62	327	14	1	2,387
MANGGEMACI	668	548	299	307	991	51	48	253	8	0	3,173
MATAKANDO	472	314	343	298	542	16	15	81	4	0	2,085
MPUNDA	5,710	3,760	2,576	2,603	8,269	373	525	2,995	166	2	26,979

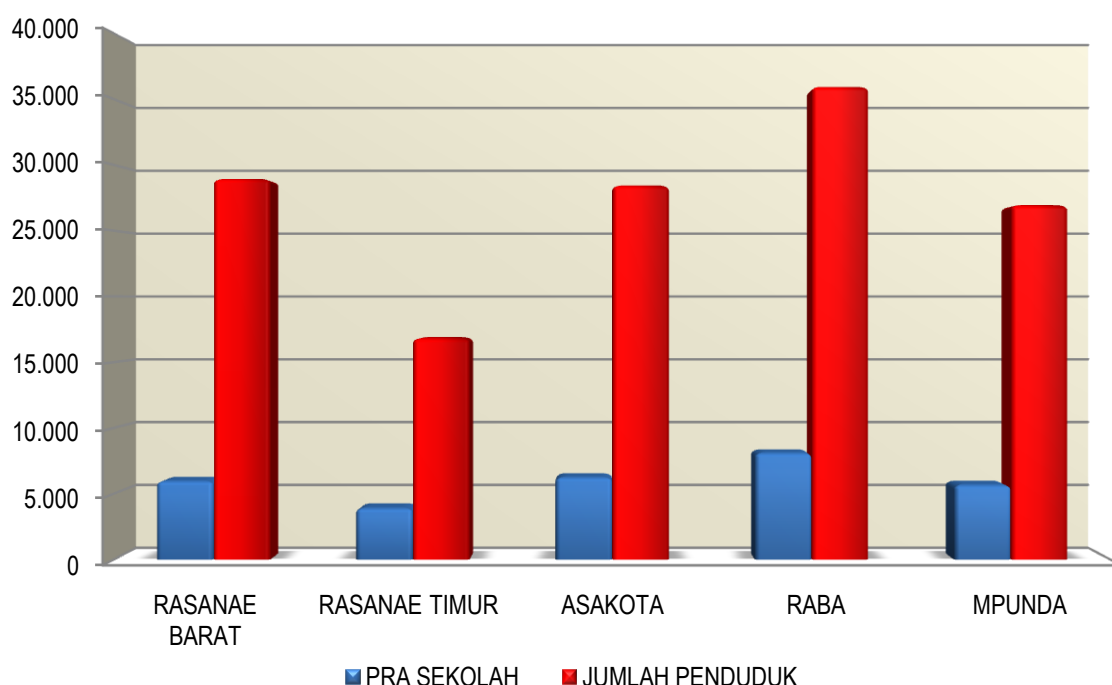
GRAFIK 3.6.
 PENDUDUK MPUNDA BERDASARKAN PENDIDIKAN AKHIR YANG DITAMATKAN



3.2. Kelompok Umur Pra Sekolah (0-6 Tahun)

KECAMATAN	PRA SEKOLAH	JUMLAH PENDUDUK		
		LAKI-LAKI	PEREMPUAN	L + P
RASANA E BARAT	6,001	14,425	14,551	28,976
RASANA E TIMUR	3,940	8,359	8,499	16,858
ASAKOTA	6,285	14,398	14,079	28,477
RABA	8,144	17,777	18,217	35,994
MPUNDA	5,710	13,265	13,714	26,979
KOTA BIMA	30,080	68,224	69,060	137,284

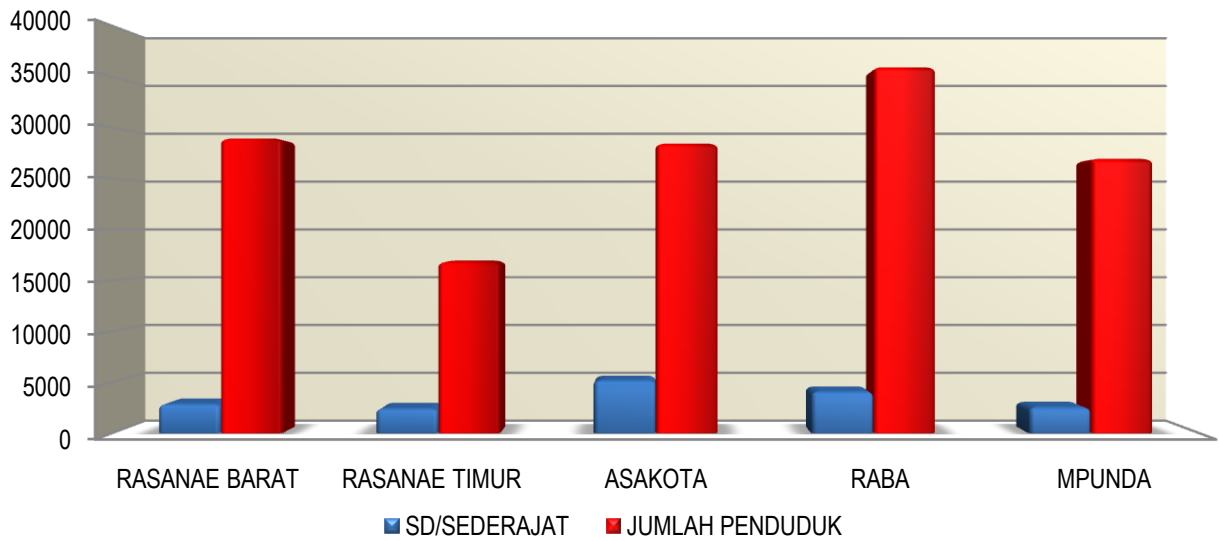
GRAFIK 3.7.
PENDUDUK KOTA BIMA BERDASARKAN KELOMPOK UMUR PRA SEKOLAH



3.3. Kelompok Umur SD/ Sederajat (7 – 12 Tahun)

KECAMATAN	SD/SEDERAJAT	JUMLAH PENDUDUK		
		LAKI-LAKI	PEREMPUAN	L + P
RASANA E BARAT	2,893	14,425	14,551	28,976
RASANA E TIMUR	2,451	8,359	8,499	16,858
ASAKOTA	5,221	14,398	14,079	28,477
RABA	4,122	17,777	18,217	35,994
MPUNDA	2,576	13,265	13,714	26,979
KOTA BIMA	17,263	68,224	69,060	137,284

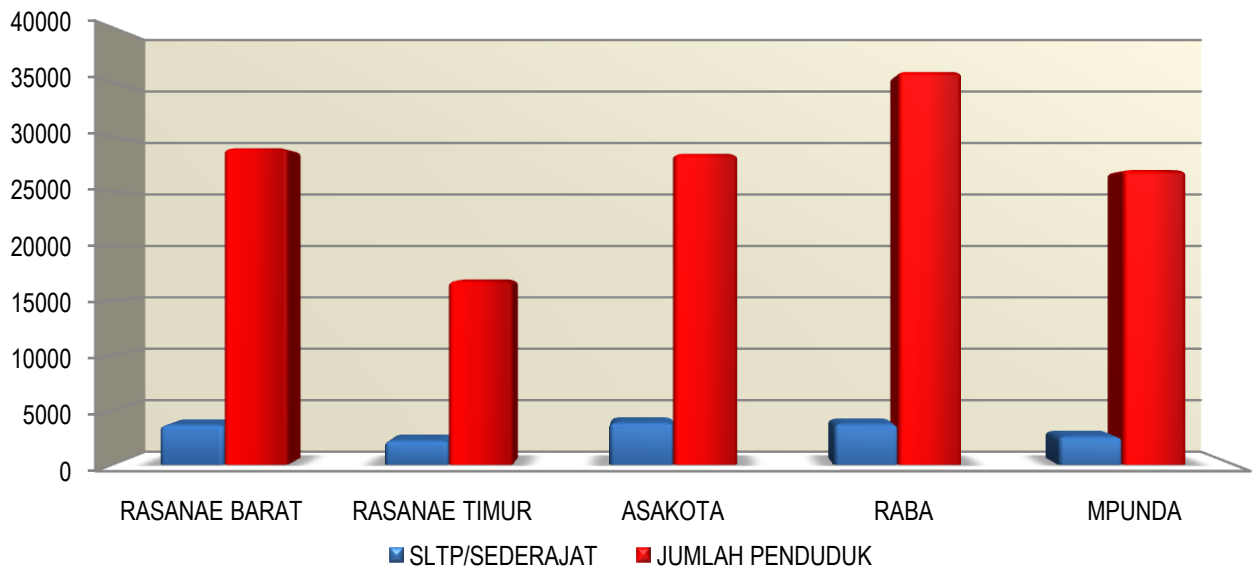
GRAFIK 3.8.
 PENDUDUK KOTA BIMA BERDASARKAN KELOMPOK UMUR



3.4. Kelompok Umur SLTP/ Sederajat (13 – 15 Tahun)

KECAMATAN	SLTP/SEDERAJAT	JUMLAH PENDUDUK		
		LAKI-LAKI	PEREMPUAN	L + P
RASANA E BARAT	3,678	14,425	14,551	28,976
RASANA E TIMUR	2,236	8,359	8,499	16,858
ASAKOTA	3,870	14,398	14,079	28,477
RABA	3,762	17,777	18,217	35,994
MPUNDA	2,603	13,265	13,714	26,979
KOTA BIMA	16,149	68,224	69,060	137,284

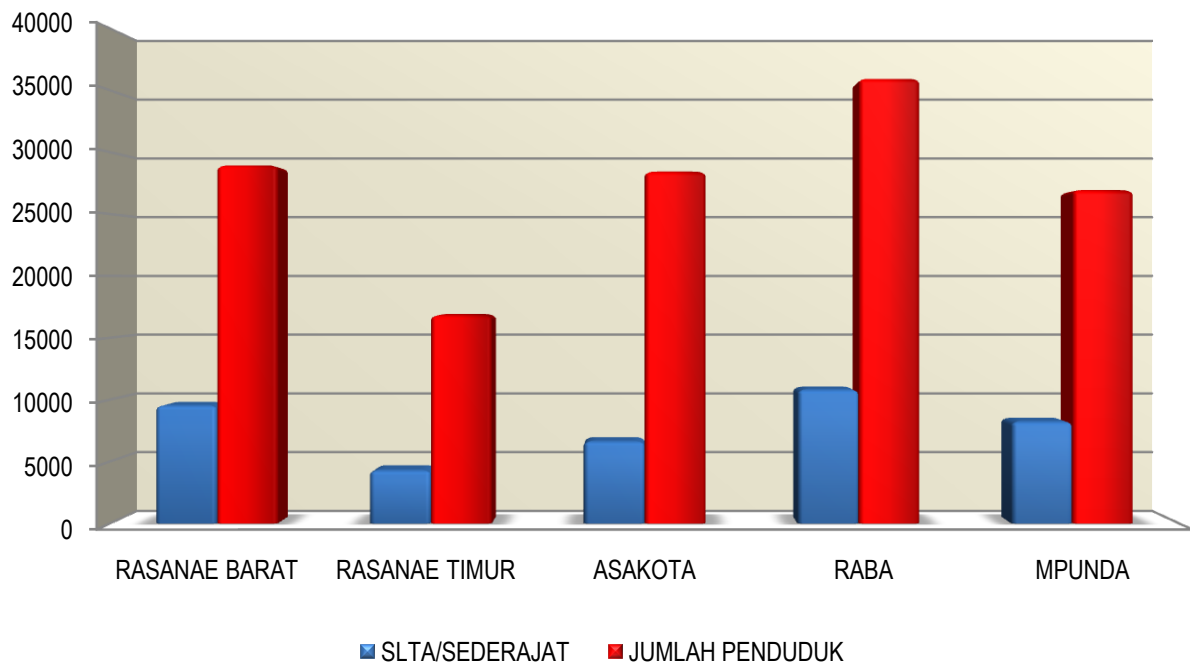
GRAFIK 3.9
 PENDUDUK KOTA BIMA BERDASARKAN KELOMPOK UMUR SLTP/SEDERAJAT



3.5. Kelompok Umur SLTA/ Sederajat (16 – 18Tahun)

KECAMATAN	SLTA/SEDERAJAT	JUMLAH PENDUDUK		
		LAKI-LAKI	PEREMPUAN	L + P
RASANA E BARAT	9,572	14,425	14,551	28,976
RASANA E TIMUR	4,325	8,359	8,499	16,858
ASAKOTA	6,667	14,398	14,079	28,477
RABA	10,848	17,777	18,217	35,994
MPUNDA	8,269	13,265	13,714	26,979
KOTA BIMA	39,681	68,224	69,060	137,284

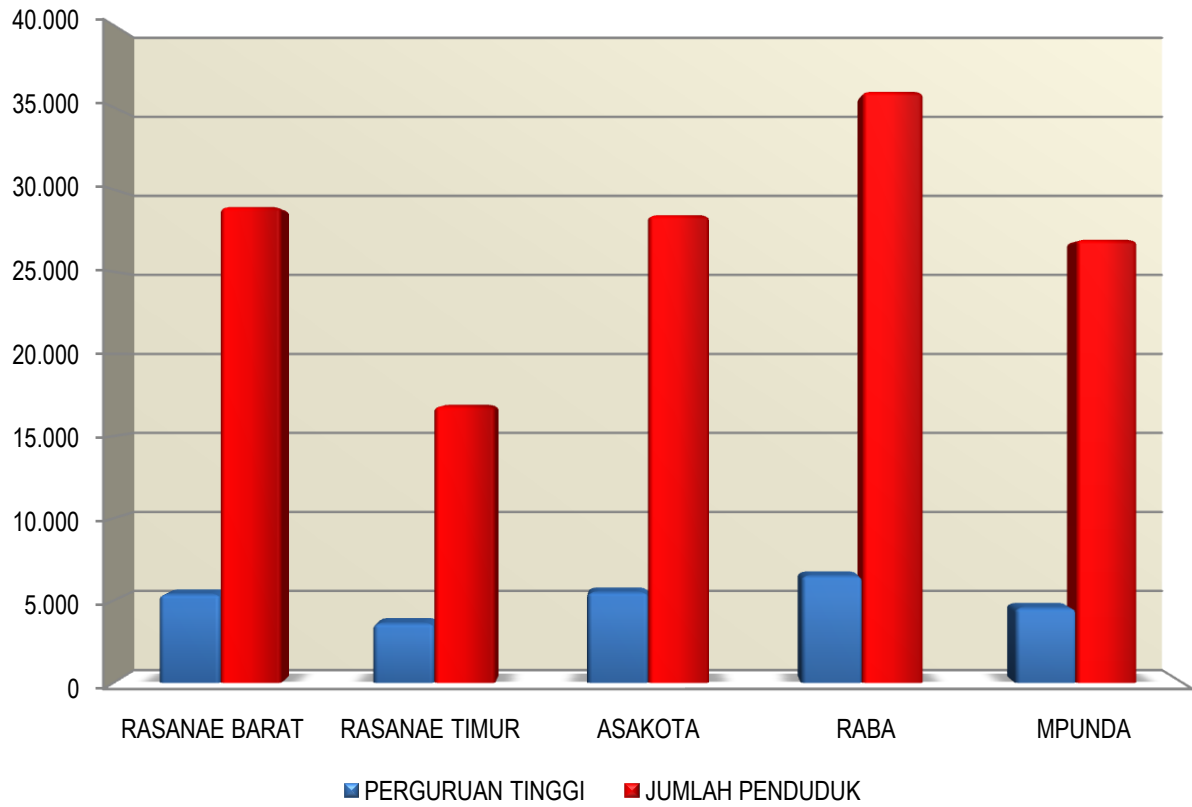
GRAFIK 3.10.
PENDUDUK KOTA BIMA BERDASARKAN KELOMPOK UMUR SLTA/SEDERAJA



3.6. Kelompok Umur Perguruan Tinggi (19 – 25Tahun)

KECAMATAN	PERGURUAN TINGGI	JUMLAH PENDUDUK		
		LAKI-LAKI	PEREMPUAN	L + P
RASANA E BARAT	5.411	14,425	14,551	28,976
RASANA E TIMUR	3.638	8,359	8,499	16,858
ASAKOTA	5.534	14,398	14,079	28,477
RABA	6.532	17,777	18,217	35,994
MPUNDA	4.581	13,265	13,714	26,979
KOTA BIMA	2.5696	68,224	69,060	137,284

GRAFIK 3.11.
PENDUDUK KOTA BIMA BERDASARKAN KELOMPOK UMUR PERGURUAN TINGGI



4. BIDANG TENAGA KERJA

NAMA PEKERJAAN	RASANAE BARAT			RASANAE TIMUR			ASAKOTA			RABA			MPUNDA			JUMLAH		
	L	P	L+P	L	P	L+P	L	P	L+P	L	P	L+P	L	P	L+P	L	P	L+P
Belum/Tidak Bekerja	4334	3942	8,276	2746	2310	5,056	4963	4249	9,212	5678	4895	10,573	4072	3749	7,821	21,791	19145	40,938
Mengurus Rumah Tangga	0	5428	5,428	0	3977	3,977	0	6020	6,020	0	7292	7,292	0	4850	4,850	0	27567	27,567
Pelajar/Mahasiswa	2987	2821	5,808	1488	1548	3,036	2669	2513	5,182	3323	3256	6,579	2719	2666	5,385	13,186	12804	25,990
Pensiunan	242	55	297	90	12	102	81	18	99	413	93	506	217	44	261	1,043	222	1,265
Pegawai Negeri Sipil (PNS)	625	481	1,106	336	160	496	444	299	743	1404	940	2,344	1408	975	2,383	4,217	2855	7,072
Tentara Nasional Indonesia (TNI)	30	0	30	22	0	22	132	0	132	70	0	70	49	0	49	303	0	303
Kepolisian RI (POLRI)	85	2	87	77	1	78	54	2	56	180	4	184	211	1	212	607	10	617
Perdagangan	137	88	225	13	21	34	63	49	112	45	35	80	40	50	90	298	243	541
Petani/Pekebun	142	4	146	2036	44	2,080	1204	59	1,263	2109	33	2,142	893	12	905	6,384	152	6,536
Peternak	11	3	14	10	1	11	10	0	10	10	3	13	6	2	8	47	9	56
Nelayan/Perikanan	162	3	165	2	0	2	560	3	563	3	0	3	1	0	1	728	6	734
Industri	1	0	1	3	0	3	3	1	4	1	3	4	7	1	8	15	5	20
Konstruksi	4	1	5	0	0	0	4	0	4	5	0	5	9	0	9	22	1	23
Transportasi	47	0	47	12	0	12	111	1	112	57	0	57	98	0	98	325	1	326
Karyawan Swasta	658	222	880	217	38	255	639	111	750	486	142	628	410	121	531	2,410	634	3,044
Karyawan BUMN	101	23	124	15	3	18	61	8	69	90	31	121	108	34	142	375	99	474
Karyawan BUMD	13	7	20	9	1	10	8	3	11	28	12	40	23	8	31	81	31	112
Karyawan Honorer	259	271	530	195	182	377	217	187	404	666	603	1,269	386	404	790	1,723	1647	3,370
Buruh Harian Lepas	319	3	322	33	1	34	250	3	253	245	3	248	163	1	164	1,010	11	1,021
Buruh Tani/Perkebunan	41	7	48	247	10	257	248	11	259	599	10	609	162	7	169	1,297	45	1,342

Buruh Nelayan/Perikanan	34	0	34	1	0	1	29	0	29	3	0	3	2	0	2	69	0	69
Buruh Peternakan	3	0	3	0	1	1	13	1	14	0	0	0	1	0	1	17	2	19
Pembantu Rumah Tangga	2	30	32	0	6	6	0	25	25	1	15	16	1	13	14	4	89	93
Tukang Cukur	1	0	1	1	0	1	2	0	2	2	0	2	1	0	1	7	0	7
Tukang Listrik	4	0	4	2	0	2	3	0	3	5	0	5	6	0	6	20	0	20
Tukang Batu	102	0	102	52	1	53	144	0	144	146	0	146	117	0	117	561	1	562
Tukang Kayu	45	0	45	34	0	34	288	1	289	108	0	108	66	0	66	541	1	542
Tukang Sol Sepatu	2	0	2	0	0	0	1	1	2	3	1	4	1	0	1	7	2	9
Tukang Las/Pandai Besi	12	0	12	6	0	6	5	0	5	18	0	18	4	0	4	45	0	45
Tukang Jahit	17	21	38	0	0	0	6	14	20	13	17	30	15	11	26	51	63	114
Tukang Gigi	2	0	2	0	0	0	0	0	0	2	0	2	0	0	0	4	0	4
Penata Rias	1	2	3	0	0	0	1	3	4	1	1	2	0	1	1	3	7	10
Penata Busana	0	0	0	0	0	0	0	0	0	0	0	0	0	0	0	0	0	0
Penata Rambut	1	2	3	1	0	1	0	3	3	1	2	3	0	0	0	3	7	10
Mekanik	39	0	39	4	0	4	16	0	16	20	0	20	17	0	17	96	0	96
Seniman	1	0	1	0	0	0	1	0	1	3	0	3	2	0	2	7	0	7
Tabib	0	0	0	0	0	0	0	0	0	1	0	1	0	0	0	1	0	1
Paraji	0	0	0	0	0	0	0	0	0	0	0	0	2	0	2	2	0	2
Perancang Busana	0	2	2	0	0	0	0	0	0	0	0	0	0	0	0	0	2	2
Penterjemah	0	0	0	0	0	0	0	0	0	2	0	2	0	0	0	2	0	2
Imam Masjid	3	0	3	0	0	0	2	0	2	6	0	6	0	0	0	11	0	11
Pendeta	3	0	3	0	0	0	2	0	2	1	0	1	4	0	4	10	0	10
Pastor	0	0	0	0	0	0	0	0	0	0	0	0	0	0	0	0	0	0
Wartawan	17	0	17	4	0	4	9	0	9	9	0	9	18	1	19	57	1	58
Ustadz/Mubaligh	2	0	2	0	0	0	1	2	3	1	0	1	2	0	2	6	2	8

Juru Masak	0	0	0	0	0	0	0	3	3	0	0	0	0	0	0	0	3	3
Promotor Acara	0	0	0	0	0	0	0	0	0	0	0	0	0	0	0	0	0	0
Anggota DPR RI	0	0	0	0	0	0	0	0	0	0	0	0	0	0	0	0	0	0
Anggota DPD RI	0	0	0	0	0	0	0	0	0	0	0	0	1	0	1	1	0	1
Anggota BPK	0	0	0	0	0	0	0	0	0	0	0	0	0	0	0	0	0	0
Presiden	0	0	0	0	0	0	0	0	0	0	0	0	0	0	0	0	0	0
Wakil Presiden	0	0	0	0	0	0	0	0	0	0	0	0	0	0	0	0	0	0
Anggota Mahkamah Konstitusi	0	0	0	0	0	0	0	0	0	0	0	0	0	0	0	0	0	0
Anggota Kabinet Kementrian	0	0	0	0	0	0	0	0	0	0	0	0	0	0	0	0	0	0
Duta Besar	0	0	0	0	0	0	0	0	0	0	0	0	0	0	0	0	0	0
Gubernur	0	0	0	0	0	0	0	0	0	0	0	0	0	0	0	0	0	0
Wakil Gubernur	0	0	0	0	0	0	0	0	0	0	0	0	0	0	0	0	0	0
Bupati	0	0	0	0	0	0	0	0	0	0	0	0	0	0	0	0	0	0
Wakil Bupati	0	0	0	0	0	0	0	0	0	0	0	0	0	0	0	0	0	0
Walikota	1	0	1	0	0	0	0	0	0	0	0	0	0	0	0	1	0	1
Wakil Walikota	0	0	0	0	0	0	0	0	0	0	0	0	1	0	1	1	0	1
Anggota DPRD PROP.	0	0	0	0	0	0	0	0	0	0	0	0	0	0	0	0	0	0
Anggota DPRD KAB./KOTA	5	0	5	1	0	1	3	0	3	6	0	6	6	0	6	21	0	21
Dosen	25	12	37	4	1	5	16	4	20	20	14	34	41	13	54	106	44	150
Guru	115	189	304	64	76	140	104	152	256	181	299	480	155	258	413	619	974	1,593
Pilot	0	0	0	0	0	0	0	0	0	0	0	0	0	0	0	0	0	0
Pengacara	4	0	4	2	0	2	0	0	0	3	0	3	3	1	4	12	1	13
Notaris	2	0	2	0	0	0	2	0	2	3	0	3	1	1	2	8	1	9
Arsitek	0	0	0	0	0	0	0	0	0	0	0	0	0	0	0	0	0	0

Akuntan	0	0	0	0	0	0	0	0	0	1	0	1	0	0	0	1	0	1
Konsultan	3	1	4	1	0	1	1	0	1	3	0	3	11	1	12	19	2	21
Dokter	7	4	11	0	0	0	1	2	3	9	16	25	9	10	19	26	32	58
Bidan	0	19	19	0	8	8	0	19	19	0	20	20	0	19	19	0	85	85
Perawat	3	13	16	0	8	8	0	12	12	1	21	22	4	23	27	8	77	85
Apoteker	1	2	3	0	0	0	0	2	2	0	1	1	0	0	0	1	5	6
Psikiater/Psikolog	0	0	0	0	0	0	0	0	0	0	0	0	0	0	0	0	0	0
Penyiar Televisi	0	0	0	0	0	0	0	0	0	0	0	0	0	0	0	0	0	0
Penyiar Radio	0	0	0	0	0	0	0	0	0	0	0	0	1	0	1	1	0	1
Pelaut	40	0	40	0	0	0	22	0	22	4	0	4	3	0	3	69	0	69
Peneliti	0	0	0	0	0	0	0	0	0	1	0	1	2	0	2	3	0	3
Sopir	161	0	161	104	0	104	164	0	164	115	0	115	86	0	86	630	0	630
Pialang	1	0	1	0	0	0	0	1	1	0	0	0	0	1	1	1	2	3
Paranormal	1	0	1	0	0	0	0	1	1	0	0	0	0	0	0	1	1	2
Pedagang	111	134	245	11	24	35	51	41	92	44	74	118	26	47	73	243	320	563
Perangkat Desa	4	5	9	3	0	3	5	0	5	5	0	5	2	1	3	19	6	25
Kepala Desa	0	0	0	0	0	0	0	0	0	0	0	0	0	0	0	0	0	0
Biarawan/Biarawati	0	0	0	0	0	0	0	0	0	0	2	2	0	0	0	0	2	2
Wiraswasta	3450	753	4,203	513	65	578	1785	254	2,039	1617	379	1,996	1670	388	2,058	9,035	1839	10,874
Pekerjaan Lainnya	2	1	3	0	0	0	0	1	1	6	0	6	2	0	2	10	2	12
GRAND TOTAL	14.425	14.551	28.976	8.359	8.499	16.858	14.398	14.079	28.477	17.777	18.217	35.994	13.265	13.714	26.979	68.224	69.060	137.284

5. BIDANG KESEHATAN DAN SOSIAL

5.1. PENDUDUK KOTA BIMA BERDASARKAN GOLONGAN DARAH

KECAMATAN	GOLONGAN DARAH													Jumlah
	A	B	AB	O	A+	A-	B+	B-	AB+	AB-	O+	O-	Tidak Tahu	
RASANAЕ BARAT	1.033	1.746	512	2.636	8	7	3	9	10	16	6	67	22.923	28.976
RASANAЕ TIMUR	630	526	198	749	17	2	2	12	8	6	4	69	14.635	16.858
ASAKOTA	701	1.148	292	1.545	6	1	4	9	5	11	15	108	24.632	28.477
RABA	1.461	2.830	682	3.322	27	5	12	12	17	11	8	48	27.559	35.994
MPUNDA	1.169	2.274	595	2.722	44	2	2	9	12	3	13	48	20.086	26.979
GRAND TOTAL	4.994	8.524	2.279	10.974	102	17	23	51	52	47	46	340	109.835	137.284

5.1.a. Jumlah Penduduk Kecamatan Rasanae Barat Menurut Golongan Darah

KELURAHAN	GOLONGAN DARAH													Jumlah
	A	B	AB	O	A+	A-	B+	B-	AB+	AB-	O+	O-	Tidak Tahu	
PARUGA	154	353	107	467	2	2	0	5	2	3	1	7	4.065	5.168
NAE	194	360	87	514	1	2	1	3	4	3	1	7	3.080	4.257
SARAE	215	308	93	472	1	2	1	0	2	2	0	30	3.875	5.001
TANJUNG	124	202	62	410	2	1	0	0	1	2	1	10	5.086	5.901
PANE	149	279	78	380	1	0	0	1	0	4	2	4	1.807	2.705
DARA	197	244	85	393	1	0	1	0	1	2	1	9	5.010	5.944
TOTAL	1.033	1.746	512	2.636	8	7	3	9	10	16	6	67	22.923	28.976

5.1.b. Jumlah Penduduk Kecamatan Rasanae Timur Menurut Golongan Darah

KELURAHAN	GOLONGAN DARAH												Jumlah	
	A	B	AB	O	A+	A-	B+	B-	AB+	AB-	O+	O-		Tidak Tahu
KUMBE	231	181	53	223	7	0	2	0	2	2	3	19	4.560	5.283
LAMPE	40	87	39	114	0	0	0	5	2	0	0	3	1.138	1.428
DODU	98	81	39	130	6	1	0	0	0	1	0	15	2.547	2.918
NUNGA	80	46	21	53	4	0	0	4	1	0	0	9	1.824	2.042
KODO	92	104	29	175	0	1	0	3	2	3	1	13	1.552	1.975
OI FOO	47	15	14	26	0	0	0	0	0	0	0	5	1.452	1.559
LELAMASE	42	12	3	28	0	0	0	0	1	0	0	5	1.562	1.653
TOTAL	630	526	198	749	17	2	2	12	8	6	4	69	14.635	16.858

5.1.c. Jumlah Penduduk Kecamatan Asakota Menurut Golongan Darah

KELURAHAN	GOLONGAN DARAH												Jumlah	
	A	B	AB	O	A+	A-	B+	B-	AB+	AB-	O+	O-		Tidak Tahu
MELAYU	178	248	72	490	0	0	2	4	0	3	1	23	4.955	5.976
JATIWANGI	300	532	146	769	2	0	0	4	3	4	10	19	7.425	9.214
JATIBARU	142	313	57	227	4	0	2	0	0	3	1	15	7.807	8.571
KOLO	81	55	17	59	0	1	0	1	2	1	3	51	4.445	4.716
TOTAL	701	1.148	292	1.545	6	1	4	9	5	11	15	108	24.632	28.477

5.1.d. Jumlah Penduduk Kecamatan Raba Menurut Golongan Darah

KELURAHAN	GOLONGAN DARAH													Jumlah
	A	B	AB	O	A+	A-	B+	B-	AB+	AB-	O+	O-	Tidak Tahu	
PENARAGA	212	388	87	640	2	1	0	1	4	4	1	4	3.337	4.681
RONTU	104	108	34	217	0	0	1	0	1	0	0	1	2.386	2.852
PENANAE	136	211	54	235	6	2	1	1	1	1	2	6	3.145	3.801
KENDO	42	79	18	49	5	1	4	2	1	1	0	8	1.183	1.393
NTOBO	127	150	25	142	0	0	1	0	2	0	0	2	2.927	3.376
NITU	13	16	7	20	3	0	2	0	0	0	0	1	1.257	1.319
RABANGODU SELATAN	162	554	123	508	1	0	0	4	5	1	1	6	2.102	3.467
RABADOMPU TIMUR	128	205	48	227	0	0	1	1	0	0	0	3	2.916	3.529
RITE	76	120	49	152	0	0	1	1	0	2	0	2	1.701	2.104
RABADOMPU BARAT	225	311	89	451	7	0	0	1	2	0	2	10	3.758	4.856
RABANGODU UTARA	236	688	148	681	3	1	1	1	1	2	2	5	2.847	4.616
TOTAL	1.461	2.830	682	3.322	27	5	12	12	17	11	8	48	27.559	35.994

5.1.e. Jumlah Penduduk Kecamatan Mpunda Menurut Golongan Darah

KELURAHAN	GOLONGAN DARAH													Jumlah
	A	B	AB	O	A+	A-	B+	B-	AB+	AB-	O+	O-	Tidak Tahu	
MONGGONAO	199	534	113	568	6	0	1	1	1	0	1	7	2.555	3.986
SADIA	127	279	73	273	8	1	0	4	0	0	0	9	2.438	3.212
SANTI	83	138	45	182	5	0	0	0	1	0	2	7	1.562	2.025
SAMBINAE	46	104	25	112	2	1	0	0	1	0	0	2	2.073	2.366
PENATOI	150	385	114	531	6	0	0	3	2	1	3	2	2.804	4.001
LEWIRATO	116	168	53	216	0	0	0	0	0	0	1	4	1.097	1.655
MANDE	79	100	28	166	3	0	1	1	2	0	1	3	1.705	2.089
PANGGI	165	250	62	234	7	0	0	0	1	1	1	5	1.661	2.387

MANGGEMACI	133	242	62	377	2	0	0	0	4	1	4	7	2.341	3.173
MATAKANDO	71	74	20	63	5	0	0	0	0	0	0	2	1.850	2.085
TOTAL	1.169	2.274	595	2.722	44	2	2	9	12	3	13	48	20.086	26.979

5.2. PENDUDUK KOTA BIMA BERDASARKAN AGAMA

KECAMATAN	AGAMA																					Jumlah		
	Islam			Kristen			Katholik			Hindu			Budha			Khonghucu			Kepercayaan					
	L	P	L+P	L	P	L+P	L	P	L+P	L	P	L+P	L	P	L+P	L	P	L+P	L	P	L+P	L	P	L+P
RASANA E BARAT	13.880	14.071	27.951	342	312	654	159	137	296	29	21	50	15	10	25	0	0	0	0	0	0	14.425	14.551	28.976
RASANA E TIMUR	8.355	8.493	16.848	2	6	8	0	0	0	2	0	2	0	0	0	0	0	0	0	0	0	8.359	8.499	16.858
ASAKOTA	14.168	13.865	28.033	106	95	201	64	77	141	57	41	98	3	1	4	0	0	0	0	0	0	14.398	14.079	28.477
RABA	17.599	18.054	35.653	75	71	146	63	59	122	40	33	73	0	0	0	0	0	0	0	0	0	17.777	18.217	35.994
MPUNDA	13.145	13.612	26.757	62	53	115	39	31	70	19	17	36	0	1	1	0	0	0	0	0	0	13.265	13.714	26.979
TOTAL	67.147	68.095	135.242	587	537	1.124	325	304	629	147	112	259	18	12	30	0	0	0	0	0	0	68.224	69.060	137.284

5.2.a. Penduduk Kecamatan Rasane Barat berdasarkan Agama

KELURAHAN	AGAMA																					Jumlah		
	Islam			Kristen			Katholik			Hindu			Budha			Khonghucu			Kepercayaan					
	L	P	L+P	L	P	L+P	L	P	L+P	L	P	L+P	L	P	L+P	L	P	L+P	L	P	L+P	L	P	L+P
PARUGA	2.433	2.469	4.902	79	70	149	48	38	86	12	5	17	9	5	14	0	0	0	0	0	0	2.581	2.587	5.168
NAE	2.098	2.142	4.240	6	4	10	2	5	7	0	0	0	0	0	0	0	0	0	0	0	0	2.106	2.151	4.257
SARAE	2.367	2.468	4.835	72	77	149	8	4	12	0	0	0	2	3	5	0	0	0	0	0	0	2.449	2.552	5.001
TANJUNG	2.868	2.791	5.659	80	76	156	46	32	78	4	3	7	1	0	1	0	0	0	0	0	0	2.999	2.902	5.901
PANE	1.257	1.402	2.659	19	18	37	1	3	4	3	2	5	0	0	0	0	0	0	0	0	0	1.280	1.425	2.705
DARA	2.857	2.799	5.656	86	67	153	54	55	109	10	11	21	3	2	5	0	0	0	0	0	0	3.010	2.934	5.944
TOTAL	13.880	14.071	27.951	342	312	654	159	137	296	29	21	50	15	10	25	0	0	0	0	0	0	14.425	14.551	28.976

5.2.b. Penduduk Kecamatan Rasane Timur berdasarkan Agama

KELURAHAN	A G A M A																					Jumlah			
	Islam			Kristen			Katholik			Hindu			Budha			Khonghucu			Kepercayaan						
	L	P	L+P	L	P	L+P	L	P	L+P	L	P	L+P	L	P	L+P	L	P	L+P	L	P	L+P	L	P	L+P	
KUMBE	2.616	2.667	5.283	0	0	0	0	0	0	0	0	0	0	0	0	0	0	0	0	0	0	0	2.616	2.667	5.283
LAMPE	691	737	1.428	0	0	0	0	0	0	0	0	0	0	0	0	0	0	0	0	0	0	0	691	737	1.428
DODU	1.452	1.466	2.918	0	0	0	0	0	0	0	0	0	0	0	0	0	0	0	0	0	0	0	1.452	1.466	2.918
NUNGA	1.030	1.004	2.034	2	6	8	0	0	0	0	0	0	0	0	0	0	0	0	0	0	0	0	1.032	1.010	2.042
KODO	960	1.013	1.973	0	0	0	0	0	0	2	0	2	0	0	0	0	0	0	0	0	0	0	962	1.013	1.975
OI FOO	796	763	1.559	0	0	0	0	0	0	0	0	0	0	0	0	0	0	0	0	0	0	0	796	763	1.559
LELAMASE	810	843	1.653	0	0	0	0	0	0	0	0	0	0	0	0	0	0	0	0	0	0	0	810	843	1.653
TOTAL	8.355	8.493	16.848	2	6	8	0	0	0	2	0	2	0	0	0	0	0	0	0	0	0	0	8.359	8.499	16.858

5.2.c. Penduduk Kecamatan Asakota berdasarkan Agama

kelurahan	A G A M A																					Jumlah			
	Islam			Kristen			Katholik			Hindu			Budha			Khonghucu			Kepercayaan						
	L	P	L+P	L	P	L+P	L	P	L+P	L	P	L+P	L	P	L+P	L	P	L+P	L	P	L+P	L	P	L+P	
MELAYU	2.933	2.916	5.849	38	37	75	23	26	49	0	0	0	2	1	3	0	0	0	0	0	0	0	2.996	2.980	5.976
JATIWANGI	4.507	4.390	8.897	68	58	126	41	51	92	57	41	98	1	0	1	0	0	0	0	0	0	0	4.674	4.540	9.214
JATIBARU	4.356	4.215	8.571	0	0	0	0	0	0	0	0	0	0	0	0	0	0	0	0	0	0	0	4.356	4.215	8.571
KOLO	2.372	2.344	4.716	0	0	0	0	0	0	0	0	0	0	0	0	0	0	0	0	0	0	0	2.372	2.344	4.716
TOTAL	14.168	13.865	28.033	106	95	201	64	77	141	57	41	98	3	1	4	0	0	0	0	0	0	14.398	14.079	28.477	

5.2.d. Penduduk Kecamatan Raba berdasarkan Agama

KELURAHAN	AGAMA																				Jumlah					
	Islam			Kristen			Katholik			Hindu			Budha			Khonghucu			Kepercayaan							
	L	P	L+P	L	P	L+P	L	P	L+P	L	P	L+P	L	P	L+P	L	P	L+P	L	P	L+P	L	P	L+P		
PENARAGA	2.256	2.396	4.652	12	7	19	5	4	9	1	0	1	0	0	0	0	0	0	0	0	0	0	0	2.274	2.407	4.681
RONTU	1.422	1.430	2.852	0	0	0	0	0	0	0	0	0	0	0	0	0	0	0	0	0	0	0	0	1.422	1.430	2.852
PENANAE	1.906	1.890	3.796	1	0	1	2	2	4	0	0	0	0	0	0	0	0	0	0	0	0	0	0	1.909	1.892	3.801
KENDO	691	702	1.393	0	0	0	0	0	0	0	0	0	0	0	0	0	0	0	0	0	0	0	0	691	702	1.393
NTOBO	1.682	1.694	3.376	0	0	0	0	0	0	0	0	0	0	0	0	0	0	0	0	0	0	0	0	1.682	1.694	3.376
NITU	671	648	1.319	0	0	0	0	0	0	0	0	0	0	0	0	0	0	0	0	0	0	0	0	671	648	1.319
RABANGODU SELATAN	1.637	1.685	3.322	21	17	38	30	31	0	24	22	46	0	0	0	0	0	0	0	0	0	0	0	1.712	1.755	3.467
RABADOMPU TIMUR	1.729	1.799	3.528	0	1	1	0	0	0	0	0	0	0	0	0	0	0	0	0	0	0	0	0	1.729	1.800	3.529
RITE	1.069	1.034	2.103	0	0	0	0	0	0	0	1	1	0	0	0	0	0	0	0	0	0	0	0	1.069	1.035	2.104
RABADOMPU BARAT	2.259	2.475	4.734	28	31	59	24	21	0	10	8	18	0	0	0	0	0	0	0	0	0	0	0	2.321	2.535	4.856
RABANGODU UTARA	2.277	2.301	4.578	13	15	28	2	1	0	5	2	7	0	0	0	0	0	0	0	0	0	0	0	2.297	2.319	4.616
TOTAL	17.599	18.054	35.653	75	71	146	63	59	13	40	33	73	0	0	0	0	0	0	0	0	0	0	17.777	18.217	35.994	

5.2.e. Penduduk Kecamatan Rasane Timur berdasarkan Agama

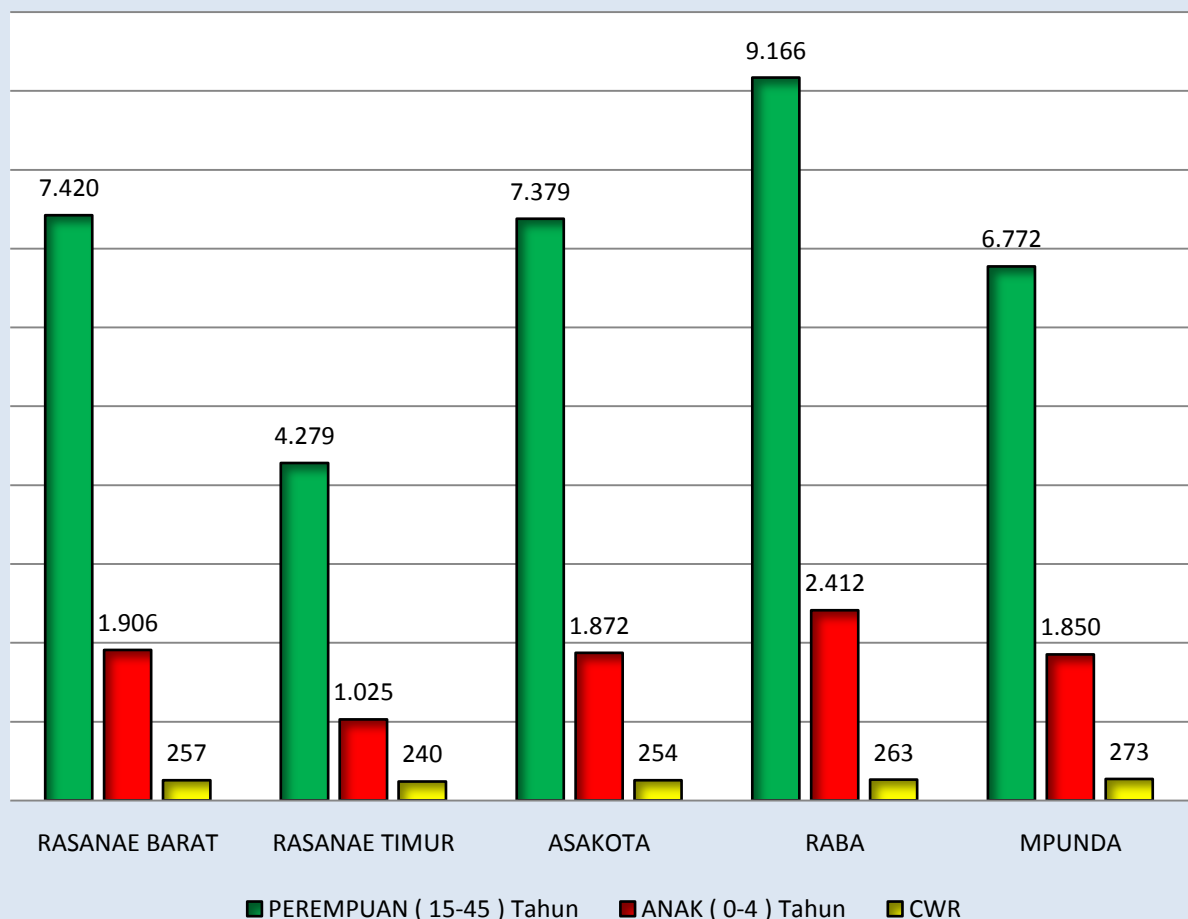
KELURAHAN	AGAMA																				Jumlah					
	Islam			Kristen			Katholik			Hindu			Budha			Khonghucu			Kepercayaan							
	L	P	L+P	L	P	L+P	L	P	L+P	L	P	L+P	L	P	L+P	L	P	L+P	L	P	L+P	L	P	L+P		
MONGGONAO	1.939	1.949	3.888	37	30	67	4	6	10	11	10	21	0	0	0	0	0	0	0	0	0	0	0	1.991	1.995	3.986
SADIA	1.570	1.607	3.177	5	3	8	15	12	27	0	0	0	0	0	0	0	0	0	0	0	0	0	0	1.590	1.622	3.212
SANTI	974	1.051	2.025	0	0	0	0	0	0	0	0	0	0	0	0	0	0	0	0	0	0	0	0	974	1.051	2.025
SAMBINAE	1.183	1.173	2.356	1	0	1	4	1	5	2	1	3	0	1	1	0	0	0	0	0	0	0	0	1.190	1.176	2.366
PENATOI	1.899	2.090	3.989	1	3	4	2	6	8	0	0	0	0	0	0	0	0	0	0	0	0	0	0	1.902	2.099	4.001
LEWIRATO	830	807	1.637	2	0	2	5	2	0	5	4	9	0	0	0	0	0	0	0	0	0	0	0	842	813	1.655
MANDE	1.024	1.053	2.077	6	6	12	0	0	0	0	0	0	0	0	0	0	0	0	0	0	0	0	0	1.030	1.059	2.089
PANGGI	1.154	1.207	2.361	8	7	15	6	2	0	1	2	3	0	0	0	0	0	0	0	0	0	0	0	1.169	1.218	2.387
MANGGEMACI	1.553	1.611	3.164	1	3	4	3	2	0	0	0	0	0	0	0	0	0	0	0	0	0	0	0	1.557	1.616	3.173

MATAKANDO	1.019	1.064	2.083	1	1	2	0	0		0	0	0	0	0	0	0	0	0	0	0	0	1.020	1.065	2.085
TOTAL	13.145	13.612	26.757	62	53	115	39	31	50	19	17	36	0	1	1	0	0	0	0	0	0	13.265	13.714	26.979

5.3. RASIO ANAK DAN PEREMPUAN

KECAMATAN	PEREMPUAN (15 - 45) Tahun	ANAK (0-4) Tahun	CWR	KETERANGAN
RASANA E BARAT	7.420	1.906	256,87	1000 Pr Usia Produktif ada 257 Balita
RASANA E TIMUR	4.279	1.025	239,54	1000 Pr Usia Produktif ada 240 Balita
ASAKOTA	7.379	1.872	253,69	1000 Pr Usia Produktif ada 254 Balita
RABA	9.166	2.412	263,15	1000 Pr Usia Produktif ada 263 Balita
MPUNDA	6.772	1.850	273,18	1000 Pr Usia Produktif ada 273 Balita
TOTAL	35.016	9.065	258,88	1000 Pr Usia Produktif ada 259 Balita

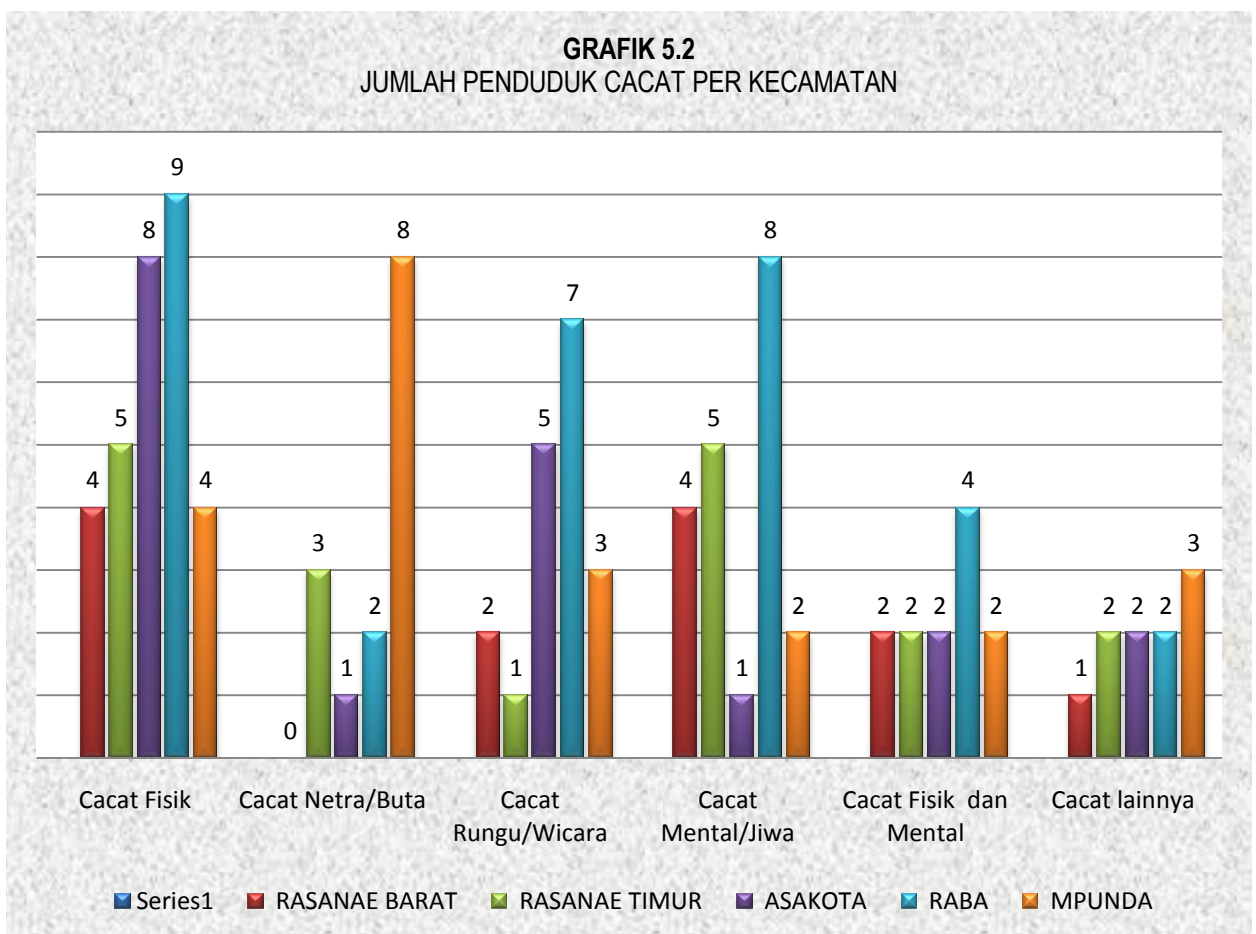
GRAFIK 5.1
PENDUDUK KOTA BIMA BERDASARKAN RASIO ANAK DAN PEREMPUAN



5.4. Penduduk Kota Bima Berdasarkan Kecacatan

KECAMATAN	Cacat Fisik	Cacat Netra/ Buta	Cacat Rungu/ Wicara	Cacat Mental/ Jiwa	Cacat Fisik dan Mental	Cacat Lainnya	Jumlah
RASANA E BARAT	4	0	2	4	2	1	13
RASANA E TIMUR	5	3	1	5	2	2	18
ASAKOTA	8	1	5	1	2	2	19
RABA	9	2	7	8	4	2	32
MPUNDA	4	8	3	2	2	3	22
KOTA BIMA	30	14	18	20	12	10	104

GRAFIK 5.2
JUMLAH PENDUDUK CACAT PER KECAMATAN



GRAFIK 5.3
Persentase Jumlah Penduduk Cacat Kota Bima

